





ESCALADES


dans le
VAL de DRONNE
en
PERIGORD



Michel BERTRAND

— 1997 —

80 Francs

EB*Nouvelles
générations**Elégance et
Technique***EB NOUVELLES GÉNÉRATIONS ZI La Borie 24110 SAINT ASTIER
Tél. 05 53 04 26 55 - Fax 05 53 04 26 74****ESCALADES DANS LE VAL DE DRONNE EN PÉRIGORD***Remerciements***R E M E R C I E M E N T S**

Depuis quelques années, discrètement se sont développés quelques secteurs d'escalade cachés dans le Périgord Blanc grâce à une poignée de grimpeurs sous l'impulsion notamment de J.M. Poirier et A. Bordas, à qui je témoigne avant tout de ma reconnaissance pour leur aide car ils ont contribué à ce que l'histoire et les tracés ne se perdent pas dans les mémoires.

Bien d'autres m'ont encouragé dans cette entreprise car il semblait nécessaire de réactualiser l'ancien topo.

A tous ceux qui ont su me corriger, et particulièrement à G. Albanese, A. et E. Bordas, D. Botton, D. Evans, B. Feniou, J.M. Poirier, L. Senren.

A tous ceux qui de près ou de loin m'ont aidé et encouragé, F. Deguilhem, Ph. Gaigant, M. A. Charles maire de Paussac et St Vivien. Et à tous ceux encore trop nombreux pour les citer, qu'ils trouvent ici de chaleureux remerciements.


Copyright © 1997 - Périgord Vertical - Paussac et Saint Vivien.

Toute représentation ou reproduction, intégrale ou partielle, faite sans le consentement de l'auteur, ou de ses ayants-droit, ou ayants-cause, est illicite (loi du 11 mars 1957, alinéa 1er de l'article 40). Cette représentation reproduction, par quelque procédé que ce soit, constituerait une contrefaçon sanctionnée par les articles 425 et suivants du Code Pénal. La loi du 11 mars 1957 n'autorise, aux termes des alinéas 2 et 3 de l'article 41, que les copies ou reproductions strictement réservées à l'usage privé du copiste et non destinées à une utilisation collective d'une part, et, d'autre part, que les analyses et les courtes citations dans un but d'exemple et d'illustrations. Tous droits de traduction réservés.

LA CHUTE

(extrait du catalogue PETZL 86)

La corde ne doit pas passer derrière l'une ou l'autre jambe. En cas de chute retournement brutal assuré avec risque de choc de la tête contre la paroi.



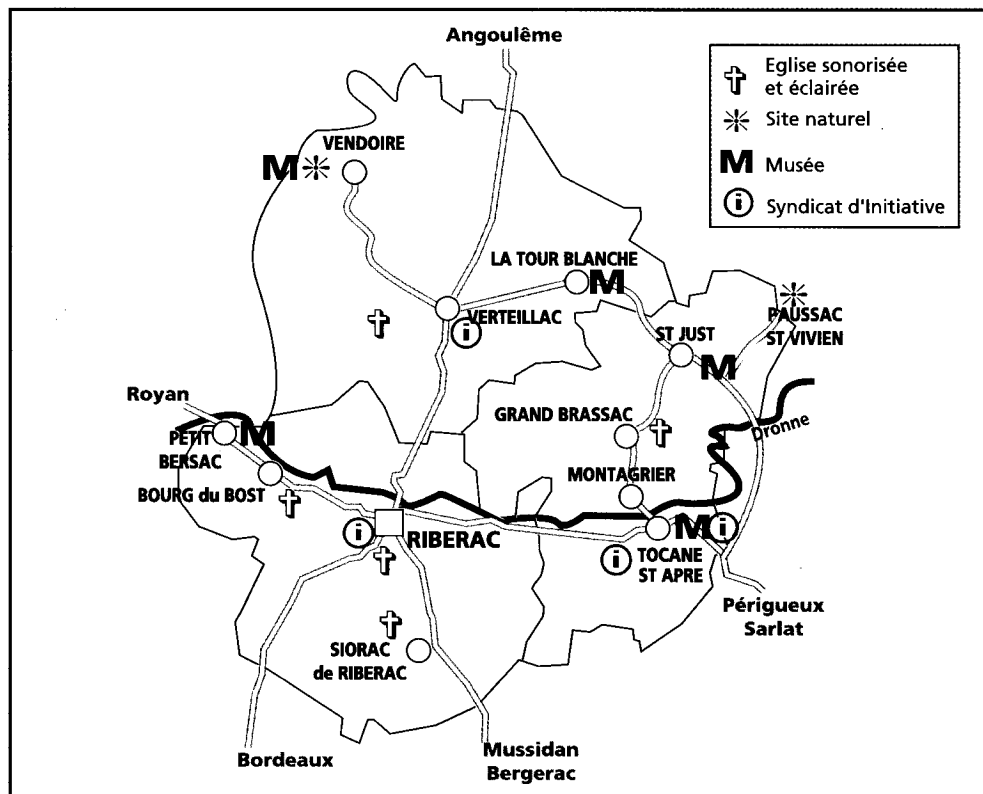
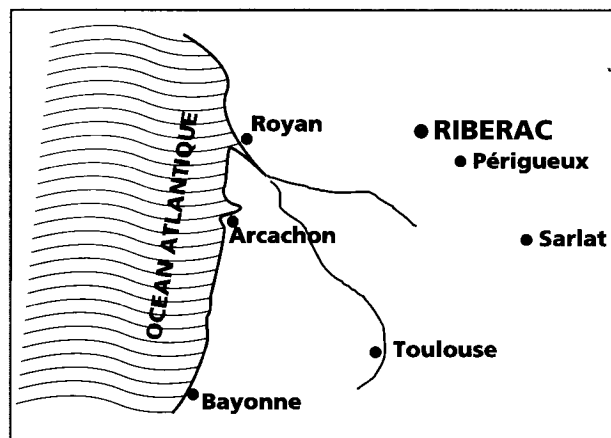
ESCALADES DANS LE VAL DE DRONNE EN PÉRIGORD

Sommaire

S O M M A I R E

- Présentation générale de la région page 4
- Renseignements pratiques page 9
- Falaise du Vieux Breuil page 19
- Falaise des Clos page 45
- Falaise de la Tabaterie page 59
- Falaise de la Forge du Boulou page 65
- Falaise du Moulin de Rochereuil page 83
- Falaise de la Forge du Diable page 97

SYNDICAT MIXTE D'ÉTUDES ET D'AMÉNAGEMENTS DU PAYS des Cantons de Ribérac - Verteillac - Montagnier



A VOIR, A FAIRE, A VISITER...



VISITES DIVERSES EN PAYS RIBÉRACOIS :

- **SITE NATUREL DES TOURBIÈRES DE VENDOIRE ET SON MUSÉE DE LA TOURBE :**
Sentiers botaniques, promenades en barque, pêche (carpes, carnassiers, pêche à la mouche). Animations pour les groupes en saison. Journées à thèmes. Se renseigner. Ouvert du 1^{er} Mai au 30 Septembre de 10 h à 19 h. Les dimanches en avril et octobre. **Tél. : 05 53 90 79 56.** Hors saison sur rendez-vous pour les groupes. **Tél. : 05 53 90 19 03.**
- **ESPACE MUSÉAL DU SITE GALLO-ROMAIN À PETIT-BERSAC.**
Ouvert de Juin à Septembre. **Tél. : 05 53 90 08 61.**
- **MUSÉE DE LA FERBLANTERIE ET MUSÉE DES RECORDS À LA TOUR BLANCHE.**
Tél. : 05 53 91 11 98.
- **EXPOSITIONS :**
 - «*De fil en Aiguille*» : l'éducation du Vers à Soie à la Magnanerie de Saint Just. Ouvert du 15 Mai au 30 Septembre. Fermé le mardi. **Tél. : 05 53 90 73 60.**
 - «*Mémoire de greniers*», au Musée de l'habit traditionnel à Tocane. Ouvert de Mai à Septembre. **Tél. : 05 53 90 70 29 (Mairie)** ou **Tél. : 05 53 90 44 40 (Syndicat d'Initiative).**
- **VISITE COMMENTÉE DE LA COLLÉGIALE NOTRE DAME DE RIBÉRAAC.**
Du 15 Juin au 15 Septembre, tous les jours de 14 h à 19 h. Se renseigner à l'Office du Tourisme. **Tél. : 05 53 90 03 10.**
- **CIRCUIT DES EGLISES ROMANES À COUPOLES DU RIBÉRACOIS.**
Itinéraire balisé. Documentation à l'Office du Tourisme de Ribérac et aux Syndicats d'Initiative de Tocane et Verteillac.
- **CIRCUIT «BIENVENUE À LA FERME EN RIBÉRACOIS».**
Tous les mardis après-midi de Juin à Septembre ou organisé à la demande pour petits groupes. Se renseigner à l'Office du Tourisme de Ribérac. **Tél. : 05 53 90 03 10.**

HÉBERGEMENT - RESTAURATION :

- **HÔTELS-RESTAURANTS, CAMPINGS, LOCATIONS SAISONNIÈRES, CHAMBRES ET TABLES D'HÔTES : DOCUMENTS DISPONIBLES :**
 - **OFFICE DU TOURISME DE RIBÉRAAC** - Place du Général de Gaulle - 24600 RIBERAC. **Tél. : 05 53 90 03 10.**
 - **SYNDICAT D'INITIATIVE DE VERTEILLAC** - Place Fontanetto - 24320 VERTEILLAC. **Tél. : 05 53 90 37 78.**
 - **SYNDICAT D'INITIATIVE DE TOCANE** - Rue principale - 24350 TOCANE. **Tél. : 05 53 90 44 40.**

LES TOURBIÈRES, DES ZONES HUMIDES ORIGINALES



VENDOIRE, espace naturel protégé et ouvert au public.

Les tourbières sont des zones humides très particulières et rares où la végétation s'est accumulée depuis des milliers d'années (10 000 ans à Vendoire) pour former plusieurs mètres d'épaisseur d'une roche étonnante, **LA TOURBE**.

En raison des conditions particulières de ce sol, on peut observer des plantes et des animaux très originaux :

- Plantes carnivores (utriculaires), Plantes aquatiques (grande sanguisorbe, mousses des tourbières...).
- De nombreux oiseaux (martin-pêcheur, héron...), des libellules, des papillons (dont deux espèces protégées et extrêmement rares dans toute l'Europe)...

La Tourbe était exploitée traditionnellement à Vendoire pour se chauffer. C'est de cette ancienne extraction que résultent les nombreux étangs de cette tourbière.

Pour préserver et vous faire découvrir ce site magnifique et unique en Dordogne, le Syndicat du Pays Ribéracois l'a acquis et aménagé et en assure la gestion «scientifique et pédagogique en collaboration avec le conservatoire régional «Espaces Naturels d'Aquitaine» (organisme dont la vocation est la préservation des milieux naturels remarquables d'Aquitaine).

ANIMATIONS NATURE EN PAYS RIBERACOIS :

- Les animateurs du **SYNDICAT DU PAYS RIBÉRACOIS** et du **CONSERVATOIRE RÉGIONAL «ESPACES NATURELS D'AQUITAINE»** vous invitent à venir découvrir le site exceptionnel des **TOURBIÈRES DE VENDOIRE EN PÉRIGORD**.

Dans un cadre magnifique, vous pouvez vous initier agréablement au monde surprenant des tourbières grâce à une **VISITE GUIDÉE ET COMMENTÉE** par nos animateurs spécialisés :

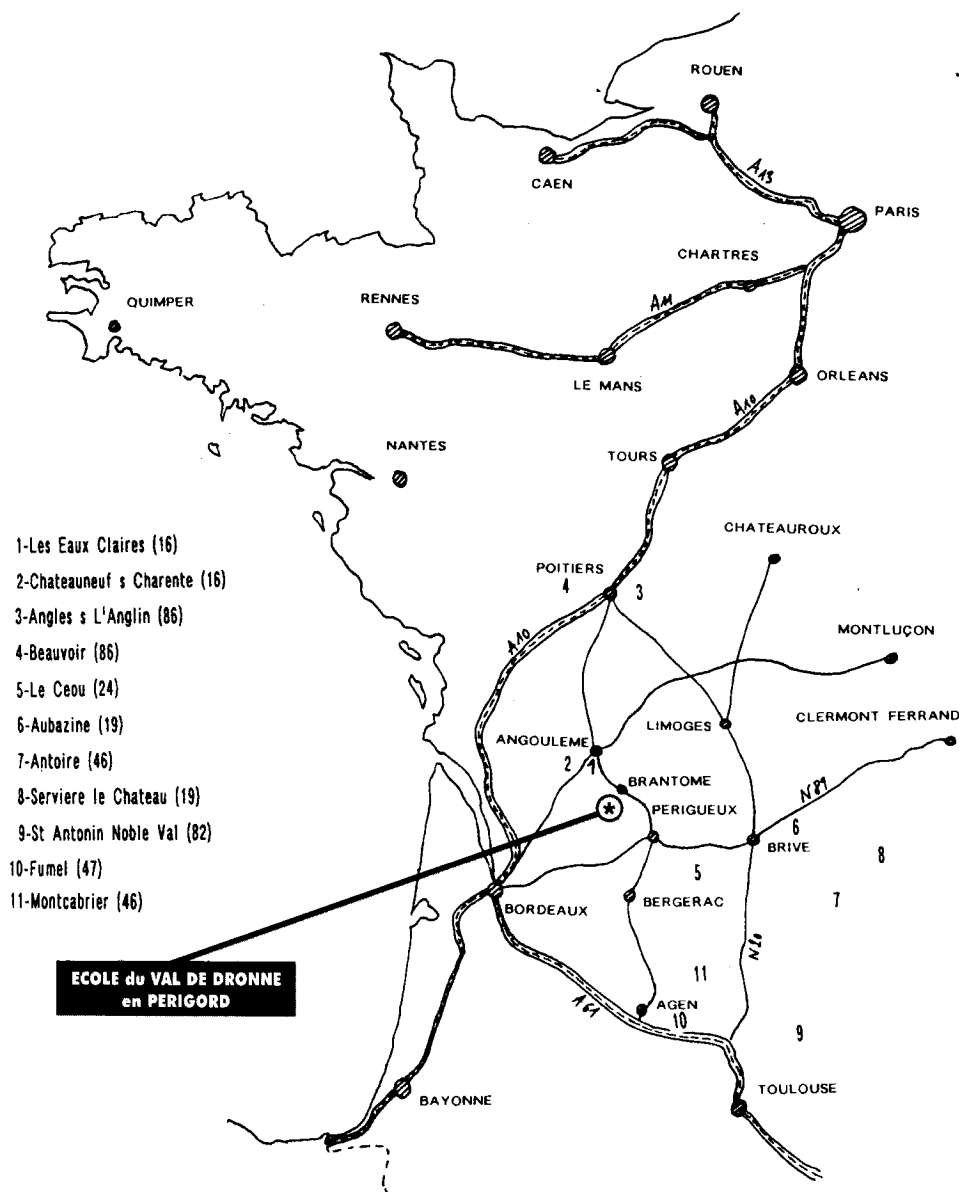
- **DE LA MAISON DE LA TOURBIÈRE** - Exposition sur la faune, la flore et les usages traditionnels des Tourbières.
- **DES SENTIERS DE DÉCOUVERTE DE LA NATURE** qui serpentent le long des étangs.

Nos guides naturalistes vous attendent sur le site tous les jours, du 1^{er} Mai au 30 Septembre et au mois d'Avril et d'Octobre le dimanche. En dehors de ces périodes, les animations doivent être réservées à l'avance.


Pour tout renseignement : Tél. : 05 53 90 79 56 ou 05 53 90 19 03.



SCHEMA DE SITUATION DES PRINCIPAUX CENTRES D'ESCALADE DANS LE SUD-OUEST



- 1-Les Eaux Claires (16)
- 2-Chateauf s Charente (16)
- 3-Angles s L'Anglin (86)
- 4-Beauvoir (86)
- 5-Le Ceou (24)
- 6-Aubazine (19)
- 7-Antoire (46)
- 8-Serviere le Chateau (19)
- 9-St Antonin Noble Val (82)
- 10-Fumel (47)
- 11-Montcabrier (46)



ESCALADES DANS LE VAL DE DRONNE EN PÉRIGORD

Renseignements Pratiques

R E N S E I G N E M E N T S P R A T I Q U E S

Situation.

Dans le vaste bassin d'Aquitaine, se situe entre Angoulême et Périgueux une région constituée de coteaux calcaires traversée par la Dronne. C'est au sein de ces vallons cachés du Périgord Blanc que l'on découvrira plusieurs sites d'escalade agréables et intéressants. La Dronne et ses affluents, l'Euhe, la Sandonie et le Boulou ont entaillé au fil du temps le calcaire gris en modelant de petites falaises caractéristiques.

Aperçu géologique.

Le rocher est constitué par un calcaire blanc marin du Crétacé qui malgré les apparences de surface est relativement tendre en profondeur. Bon nombre de petites falaises recèlent des salles et des abris troglodytiques creusés à diverses époques couramment appelés cluzeaux (falaises du Breuil, des Clos, de la Tabaterie) et qui confèrent un charme touristique aux falaises. Il est à noter aussi que grâce à la qualité de ce calcaire pour la construction quelques carrières traditionnelles de taille à ciel ouvert ou souterraines persistent localement.

Division du guide.

Six secteurs d'escalade distants seulement de quelques kilomètres composent ce guide et apportent une certaine unité géographique pour l'activité de l'escalade.

- Dans le vallon de la Sandonie :
 - 1 - Les rochers du Vieux Breuil.
 - 2 - Les rochers des Clos.
- Dans le vallon du Boulou :
 - 3 - Les rochers de la Tabaterie.
 - 4 - Les rochers de la Forge du Boulou.
- Le long des berges de la Dronne :
 - 5 - Les rochers du Moulin de Rochereuil.
 - 6 - Les rochers de la Forge du Diable.

Ce guide fait donc suite au précédent topoguide des Escalades en Périgord Blanc de J.M. Poirier, qu'il complète par une mise à jour systématique et la description de sites nouveaux.

Cartographie.

- | | |
|-----------------------------|----------------------------------|
| Carte Michelin n° 75 pli 5. | |
| Carte IGN 1/50000e | Nontron feuille XVIII 33 |
| | Périgueux ouest feuille XVIII 34 |
| Carte IGN 1/25000e | Tocane 1834 ouest. |
| | Périgueux 1934 ouest. |
| | Nontron 1833 est. |

Guide du Cosiroc.

Liste des voies.

Toutes les voies sont notées de gauche à droite pour chaque site. Les noms des voies ont été donnés par les ouvriers eux mêmes. Il est arrivé pour quelques rares cas qu'une nouvelle voie ait repris un ou plusieurs tracés anciens, elle a alors été mentionnée retracée avec un nouveau nom et son historique ceci par respect des auteurs. Les voies simplement rééquipées ont conservées leur nom d'ouverture.

Equipement et matériel.

Dans l'ensemble les voies sont entièrement équipées de broches scellées à demeure et d'anneaux de rappel, excepté dans la falaise de la Tabaterie où existent quelques voies d'artificielle et à la Forge du Boulou où subsistent quelques voies en terrain d'aventure qui ne sont pas systématiquement équipées. Il convient donc de s'équiper en conséquence (étriers à la Tabaterie, coinces dans quelques rares voies du Boulou). Une particularité intéressante est à noter au Vieux Breuil, au Clos, au Moulin de Rochereuil, l'existence de queues de cochon au sommet des voies, très pratiques pour redescendre en moulinette sans se décrocher à condition de bien l'utiliser. La queue de cochon est formée d'une vrille double métallique dont une extrémité est scellée dans le rocher. Pour l'utiliser, coiffer la queue de cochon avec la corde puis lui faire faire deux tours de manière à l'amener dans le centre de la ville.

Les falaises sont de faible hauteur 12 m pour le Vieux Breuil à 25 m pour la Forge du Diable. Un encordement de 50 m est suffisant pour faire toutes les voies y compris pour assurer en moulinette.

Secours en cas d'accident.

Prévenir les pompiers, Téléphone 18. Prévenir aussi police-secours, Téléphone 17 en précisant les lieux et circonstances de l'accident. Téléphone à Paussac (téléphone public place de la mairie), Bourdeilles, Lisle suivant le cas au plus près. (Débit de boissons, cabine publique).

Refuge, Ravitaillement.

Nous vous informons que les bivouacs, le camping sauvage et les feux de camp sont formellement interdits et vous conseillons vivement de profiter de toutes les opportunités locales nombreuses et agréables.

On peut trouver refuge,

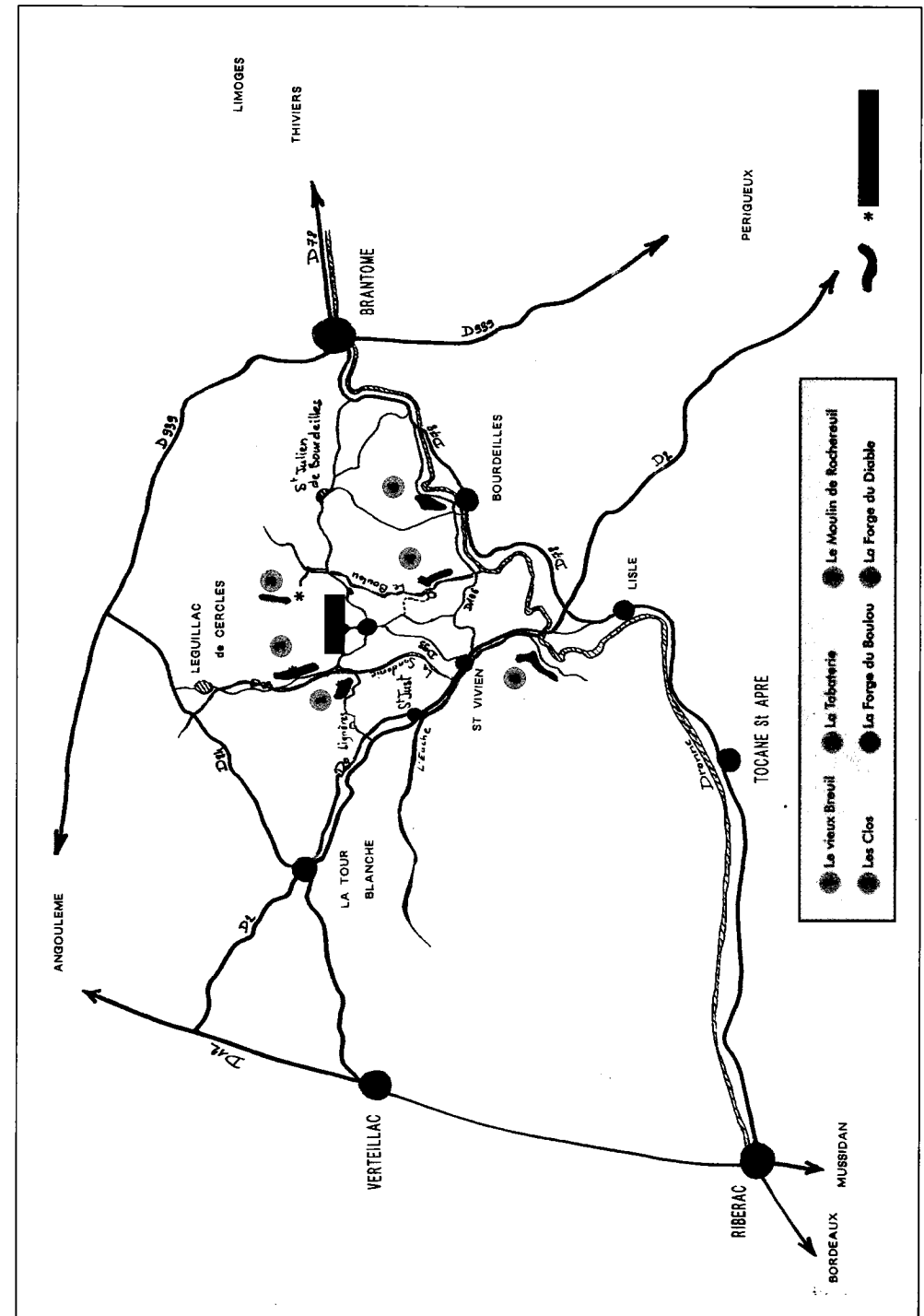
- soit au camping :


- Camping municipal du Pont de Lisle près de la Dronne 05 53 04 65 80

- ou en gîte d'étape :

- Gîte d'étape de Paussac (16 places), M^{me} Blanchard 05 53 54 89 14
- Gîte M. et M^{me} Deschamps à St Vivien 05 53 91 91 95
- Gîte M. et M^{me} Fressengeas, les Grièrres à Paussac 05 53 04 54 74
- Gîte M. et M^{me} Labrugère, le Bourg à Paussac 05 53 04 55 79

Pour ce qui est du ravitaillement, Paussac offre un petit complexe près du gîte ainsi qu'un débit de boissons, Le Relais de l'escalade qui sert de Point d'Information (05 53 04 82 94) Possibilités analogues à Bourdeilles, Lisle et La Tour Blanche, tous à une dizaine de kilomètres de Paussac.





Graduation des difficultés.

Pour toutes les voies nous avons utilisé la cotation devenue classique de l'UIAA, «l'Echelle de Welzembach», de I à VIII pour l'escalade libre (avec ses divisions a b c) et A1 à A4 pour l'escalade artificielle. Nous n'avons mis qu'une cotation par longueur, cela signifie que les longueurs étant relativement courtes il ne s'avère pas nécessaire de coter tous les pas ou que la longueur est à peu près homogène en difficultés.

- **A0** : Passage en tire clous
- **A1** : Passage en artificielle, facilement pitonnable, étriers utiles.
- **7c/A0** : Longueur en 7c avec passage en A0 non élucidé.
- **A1/6c** : Longueur en A1 avec passages en 6c.

Les points d'assurance en place dans les voies ont été noté sur chaque croquis par des croix. Nous entendons par points d'assurance uniquement les pitons servant à la sécurité dans la progression dans la longueur et non les amarrages des hauts de voies.

Nous joignons en outre le tableau des principales équivalences pour nos amis étrangers.

France	Allemagne (RFA)	Grande Bretagne	Etats Unis
V-	V+	4b	5.7
V	VI-		4c
V+	VI	5a	5.9
VI a	VI+		5b
VI b	VII	5c	5.10 c
VI c	VII+		5c
VII a	8-	6a	5.11 a 5.11 b 5.11 c
	8		5.11 d
VII b	8+	6b	5.12 a 5.12 b
	9-		5.12 c
VII c	9	6c	5.12 d
	9+		7a
VIII a	10-	7b	5.13 c 5.13 d
VIII b	10		7c
VIII c	10+		

Alain BORDAS

Moniteur d'Escalade (Breveté d'Etat)

24310 PAUSSAC St VIVIEN

Tél/Fax : 05 53 04 47 30



**POUR VOTRE SÉCURITÉ,
EXIGEZ
UN PROFESSIONNEL !**

☛ DÉCOUVERTE DE L'ESCALADE,
INITIATION ET PERFECTIONNEMENT.

☛ DESCENTE DE CANYON.

☛ CONSEIL ET RÉALISATION DE S.A.E.
(Structure Artificielle d'Escalade).

☛ AMÉNAGEMENT ET ÉQUIPEMENT DE FALAISES.

☛ TRAVAUX AÉRIENS SUR CORDE.

ere[®]
MURS & PRISES D'ESCALADE
— GYMNOVA —

**PRISES
ROBYN
&
DIDIER**

PRISES D'ESCALADE

(nouveau design, nouveau touché, nouvelles séries)

Murs scolaires et éléments pédagogiques

Structures pour club et compétitions

ERE - GYMNOVA

Siège social : 12, avenue Gaston de Flotte - 13012 MARSEILLE

Usine : Le Balmay - 01430 MAILLAT

Tél. : 04 74 76 39 00 - Fax : 04 74 76 35 23

Clubs, Associations.

Pour pratiquer l'escalade, il est important d'être assuré et licencié dans un club compétent. Des professionnels de l'escalade, brevetés d'état peuvent vous aider à vous initier ou vous perfectionner. N'hésitez pas à les contacter.

■ Comité Départemental de Dordogne

54, rue Victor Basch 24000 Périgueux

Président : M. Fabrice Deguilhem 05 53 53 99 71

■ Groupe Périgourdin des Amis de la Montagne

12, résidence Vésone 24000 Périgueux

Président : Michel Homs 05 53 09 60 01

■ La Tête dans les nuages

Le Bourg 24250 St Martial de Nabirat

Président : M. Philippe Keller 05 53 28 51 15

■ Périgord Vertical

Mairie 24310 Paussac et St Vivien

Président : M. Philippe Gaigant.

■ Alain Bordas (B.E.E.S. Escalade)

Chassignol 24310 Paussac et St Vivien 05 53 04 47 30


■ Frédéric Viales (B.E.E.S. Escalade)

24250 Veyrines de Domme 05 53 29 41 56

Recommandations.

Tous ces sites sont des sites conventionnés excepté le site des Clos et sont situés sur des propriétés privées. Les propriétaires autorisent donc l'accès pour la pratique de l'escalade et la FFME et le Comité Départemental CD 24 en assure l'équipement (normes Cosiroc). Le choix de celui ci s'est porté sur les tiges tendeurs scellées à la résine (Chevilles à expansion fortement déconseillées car le rocher dur en apparence est tendre en profondeur). D'autre part il est rigoureusement déconseillé de modifier, de rajouter ou d'enlever l'équipement en place par respect de l'éthique, de l'auteur, et pour la sécurité. Par contre, si un grimpeur devait rencontrer un point d'assurance défectueux, nous lui demandons de bien vouloir le signaler à A. Bordas ou au Comité Départemental de la Dordogne. Bien que ces sites soient conventionnés, c'est donc à l'hospitalité des propriétaires que les grimpeurs doivent de pouvoir continuer à pratiquer leur activité. Aussi nous demandons à tous de faire preuve de discrétion, de respect, et de ne laisser aucune trace de son passage.

Il nous appartient à tous de poursuivre dans l'harmonie les relations qui existent déjà localement entre autochtones, propriétaires et escaladeurs.

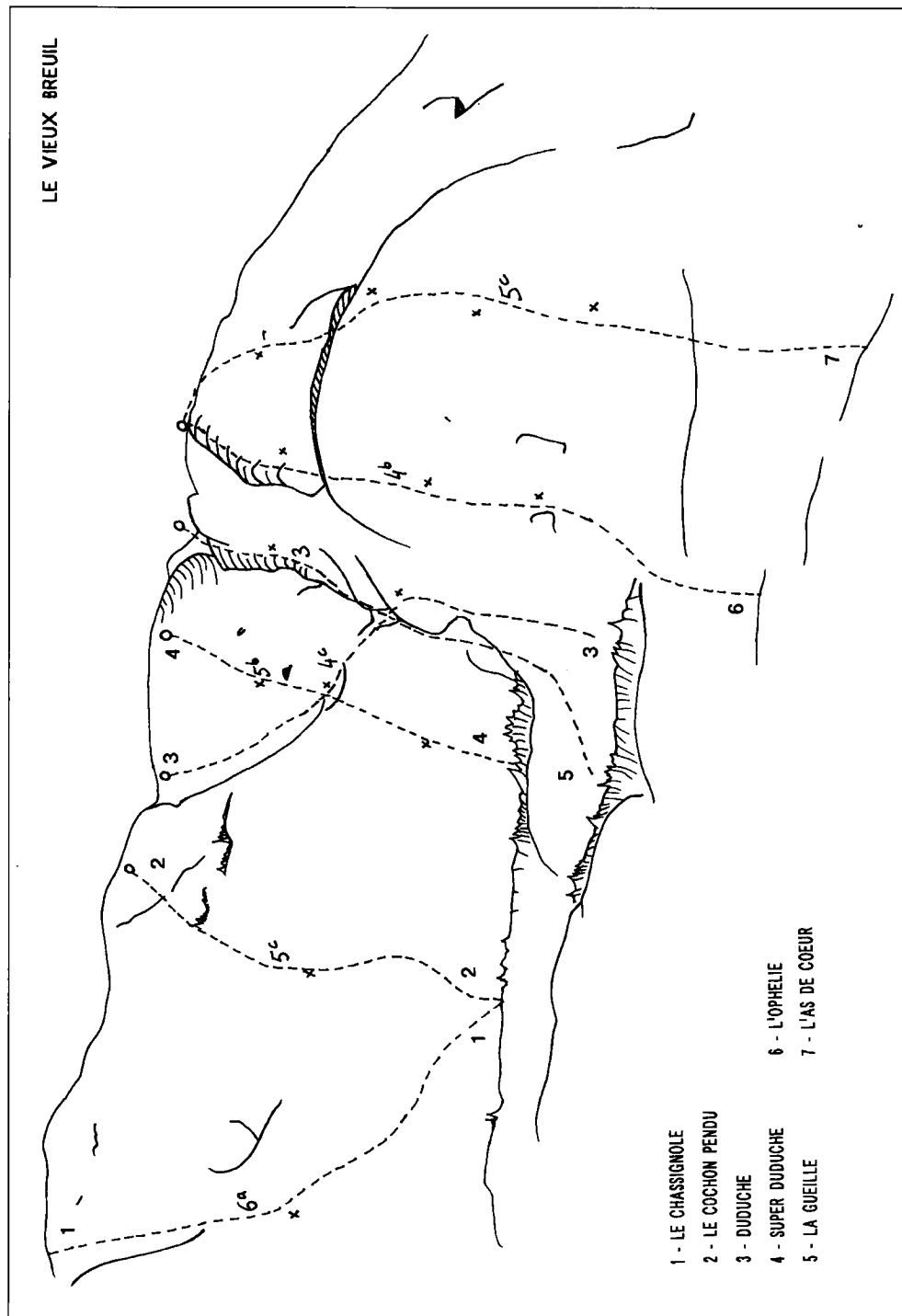


DIRECTIVES FEDERALES DE SECURITE POUR L'ESCALADE EN SITE NATUREL

- 1 - Le grimpeur est seul responsable de sa propre sécurité.
- 2 - Dans le cas de mineurs cette responsabilité incombe aux parents ou à l'encadrement, selon la législation en vigueur.
- 3 - Tout conseil, toute aide, ne dispense pas celui qui les reçoit ou les utilise, d'évaluer les risques auxquels il peut s'exposer suite à son engagement dans la voie. Avant d'entreprendre une voie d'escalade il est par conséquent nécessaire que le grimpeur :
 - 3.1 - s'assure par tous les moyens possibles (examen visuel, bibliographie, renseignements communiqués par des tiers dont il doit apprécier la fiabilité...) que la voie correspond à son propre niveau.
 - 3.2 - s'assure également par tous les moyens possibles que l'équipement en place est suffisant en quantité et en qualité, compte tenu de son niveau, de l'équipement personnel dont il dispose et de l'estimation qu'il fait de ses risques de chute.
 - 3.3 - sache reconnaître une prise instable ou un ancrage vétuste ou inapproprié.
 - 3.4 - sache renoncer s'il estime que la voie où il s'est engagé présente des caractéristiques qu'il ne peut maîtriser compte tenu de son niveau (mauvais rocher, équipement jugé insuffisant, conditions météorologiques...)
- 4 - La FFME dispense, dans ses stages ou à travers ses clubs, les connaissances nécessaires à l'évaluation des moyens et au choix des comportements assurant la sécurité. C'est à dire, qu'outre la technique gestuelle, se trouvent enseignés :
 - 4.1 - l'apprentissage de la sécurité en fonction des divers milieux de pratique.
 - 4.2 - l'apprentissage de l'appréciation des risques.
 - 4.3 - l'apprentissage de la distinction entre équipements fiables et équipements vétustes, insuffisants ou abandonnés.

La FFME considère que ces connaissances sont indispensables à toute pratique autonome en sécurité et doivent faire partie de la formation de base des grimpeurs.

**COMITE DEPARTEMENTAL DE DORDOGNE.
FEDERATION FRANCAISE DE MONTAGNE ET D'ESCALADE.**



I - LES ROCHERS DU VIEUX BREUIL

Accès.

Les rochers du Vieux Breuil sont situés sur la commune de Paussac et St Vivien. De Paussac prendre la route D 93 en direction de Léguillac de Cercles. 1.5 km après Paussac tourner à gauche dans le hameau du Breuil en contrebas. 500 m plus loin lorsque la route remonte vers un plateau les rochers dominant sur la droite au dessus d'un talus boisé. A 200 m de là sur la gauche, un espace a été aménagé en parking pour les véhicules. Les rochers sont propriété privée, aussi nous demandons aux grimpeurs de respecter ces lieux ainsi que les terres qui les bordent. Falaise répertoriée dans le guide COSIROC (24.01.2).

Escalade.

Les rochers sont principalement exposés au sud excepté la partie extrême droite de la falaise qui plus surplombante est exposée à l'est. Ces rochers très agréables en hiver et au printemps sèchent rapidement après la pluie. Le rocher est un calcaire compact et dur en surface qui supporte mal l'équipement en cheville à expansion. Le site a été entièrement rééquipé au moyen de rings scellés. Les hauts des voies sont eux-mêmes équipés de queues de cochon très pratiques pour redescendre sans se décorder d'autant que la falaise est de faible hauteur : 12 m en moyenne. La majeure partie des voies sont en dalles avec de nombreux trous et rend l'escalade belle et technique. Idéale pour grimpeurs débutants et moyens. Les voies sont décrites de gauche à droite.

1 - LE CHASSIGNOLE.**6 a**

Ouverture : J.M. Poirier, A. Bordas, R. Ducher le 23 décembre 1979.
1 point d'assurance. Fin et exposé.

2 - LE COCHON PENDU.**5 c**

Ouverture : J.M. Poirier, A. Bordas, R. Ducher le 23 décembre 1979.
1 point d'assurance. Athlétique.

3 - LA DUDUCHE.**4 c**

Ouverture : J.M. Poirier, P. Gales, J.C. Leclerc le 24 novembre 1976.
2 points d'assurance. Démarre à droite de la fissure de la Gueille puis la traverse et sort par un dièdre à gauche.

4 - SUPER DUDUCHE.**5 b**

Ouverture : J.M. Poirier le 2 décembre 1979.
3 points d'assurance.

5 - LA GUEILLE.**3**

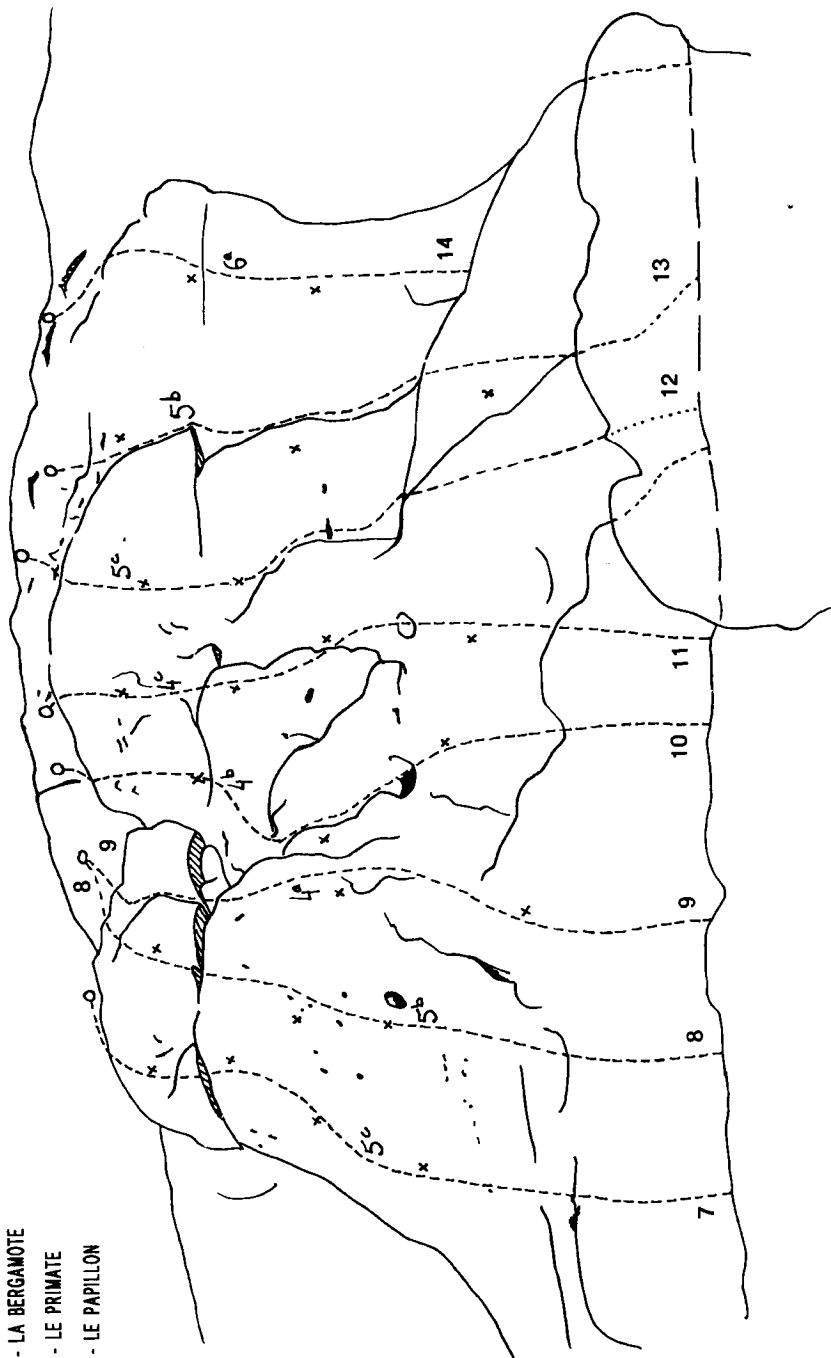
Ouverture : J.M. Poirier le 23 novembre 1976.
2 points d'assurance. Fissure utilisée comme voie de descente.

6 - L'OPHÉLIE.**4 b**

Ouverture : J.M. Poirier le 29 novembre 1976.
3 points d'assurance. Sur un pilier. Intéressante voie d'initiation.

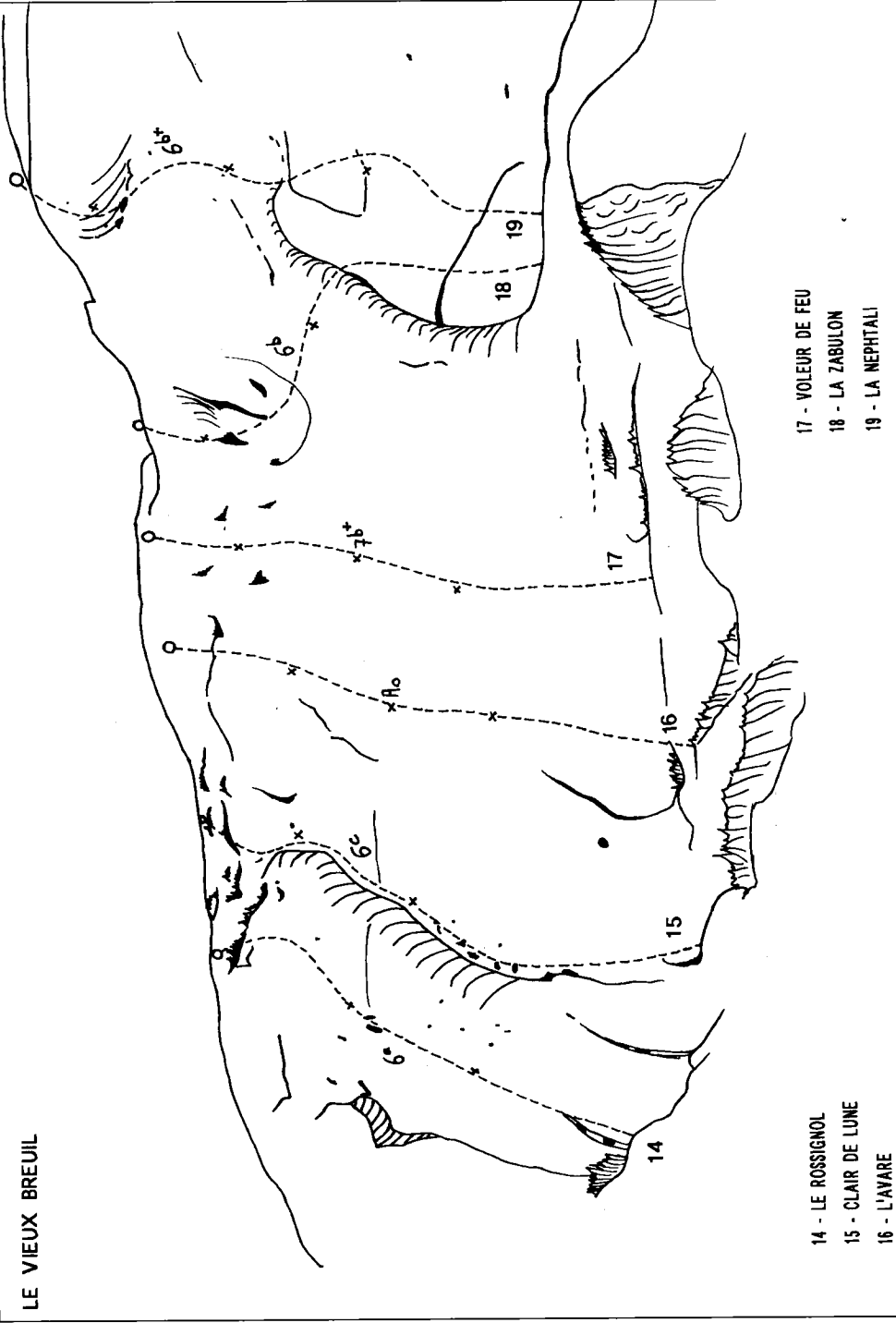
7 - L'AS DE COEUR
 8 - L'AS DE PIQUE
 9 - LE ZIGOMAR
 10 - LA BERGAMOTE
 11 - LE PRIMATE
 12 - LE PAPILLON

13 - LA SCHTROUMPFETTE
 14 - LE ROSSIGNOL



- 7 - L'AS DE COEUR.** **5 c**
Ouverture : A. Bordas en 1987.
 4 points d'assurance. Gravit finement la dalle à droite de l'Ophélie.
-
- 8 - L'AS DE PIQUE.** **5 b**
Ouverture : J.M. Poirier le 24 novembre 1976.
 3 points d'assurance. Gravit la dalle à droite d'une niche. Intéressante.
-
- 9 - LE ZIGOMAR.** **4 a**
Ouverture : J.M. Poirier le 23 novembre 1976.
 2 points d'assurance.
-
- 10 - LA BERGAMOTE.** **4 b**
Ouverture : J.M. Poirier, P. Gales, J.C. Leclerc le 24 novembre 1976.
 3 points d'assurance. Classique d'initiation.
-
- 11 - LE PRIMATE.** **4 c**
Ouverture : J.M. Poirier, P. Gales, J.C. Leclerc le 24 novembre 1976.
 4 points d'assurance. Escalade variée, classique, intéressante sur la dalle grise d'une grosse écaille et sortie par un mur vertical.
-
- 12 - LE PAPILLON.** **6 a**
Ouverture : J.M. Poirier le 11 décembre 1976.
 2 points d'assurance. Suit une grosse écaille puis sortie par un mur lisse.
-
- 13 - LA SCHTROUMPFETTE.** **5 b**
 Ouvreurs inconnus avant 1976.
 3 points d'assurance. Dièdre fissure et grande écaille avec surplomb. Intéressante, athlétique et assez technique.
-
- 14 - LE ROSSIGNOL.** **6 a**
Ouverture : J.M. Poirier, R. Ducher le 12 décembre 1976.
 2 points d'assurance. Sur le fil d'un pilier rond criblé de trous. Intéressante et délicate.
-
- 15 - LE CLAIR DE LUNE.** **6 c**
Ouverture : J.M. Poirier, P. Gales le 15 décembre 1976.
 2 points d'assurance. Fissure dièdre en arc de cercle athlétique et délicate.
-
- 16 - L'AVARE.** **7a**
Ouverture : J.M. Poirier, A. Bordas, R. Ducher le 10 décembre 1978.
 3 points d'assurance. Dalle artificielle pour l'initiation.
-
- 17 - VOLEUR DE FEU.** **7 b+**
Ouverture : A. Bordas le 20 juin 1986.
 3 points d'assurance. Fine et athlétique en dalle.
-
- 18 - LA ZABULON.** **6 b**
Ouverture : J.M. Poirier, P. Gales, J.C. Leclerc le 5 janvier 1977.
 2 points d'assurance. Athlétique en traversée et délicate en sortie par un léger bombement.

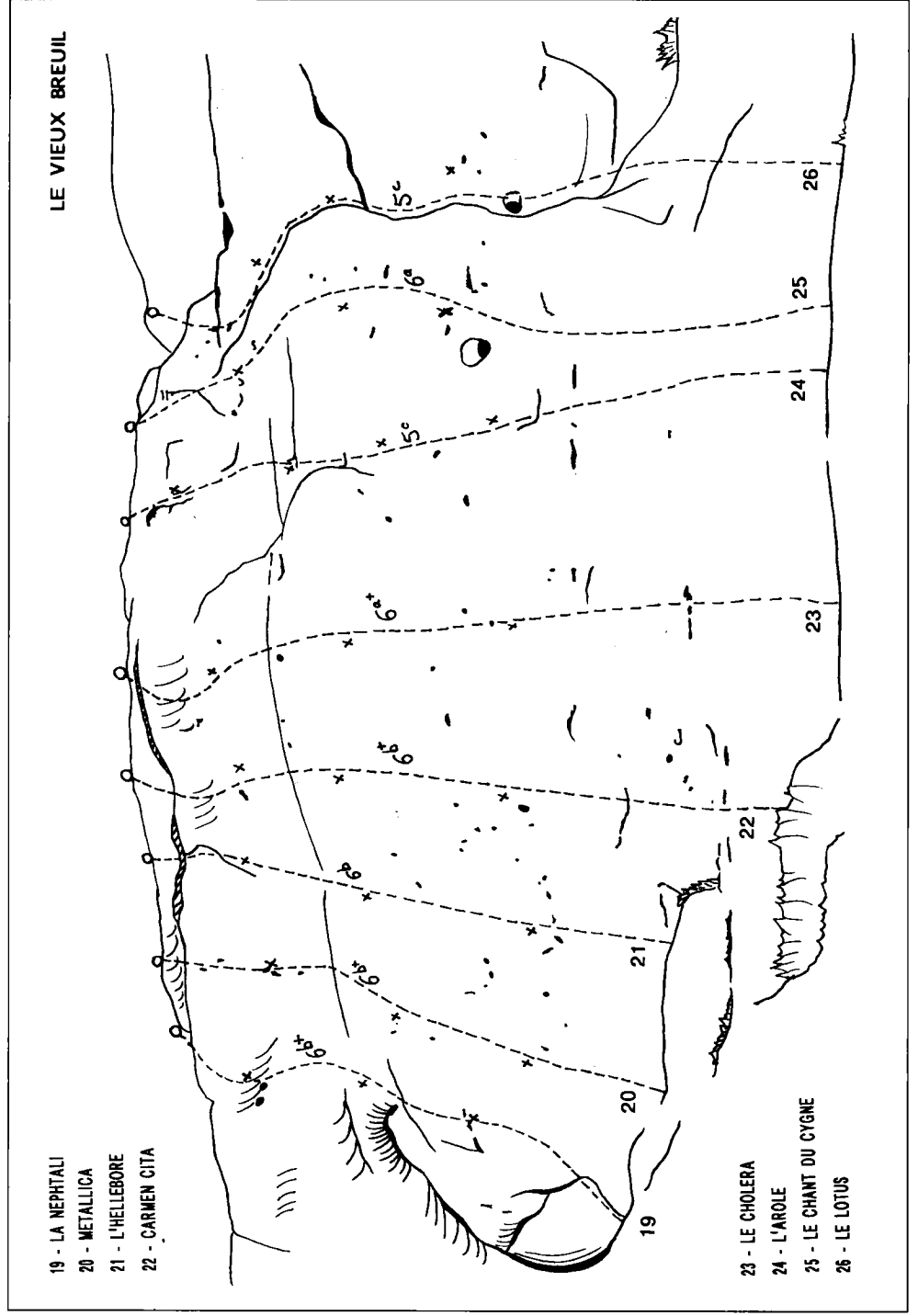
LE VIEUX BREUIL



- 14 - LE ROSSIGNOL
- 15 - CLAIR DE LUNE
- 16 - L'AVARE

- 17 - VOIEUR DE FEU
- 18 - LA ZABULON
- 19 - LA NEPTALI

LE VIEUX BREUIL



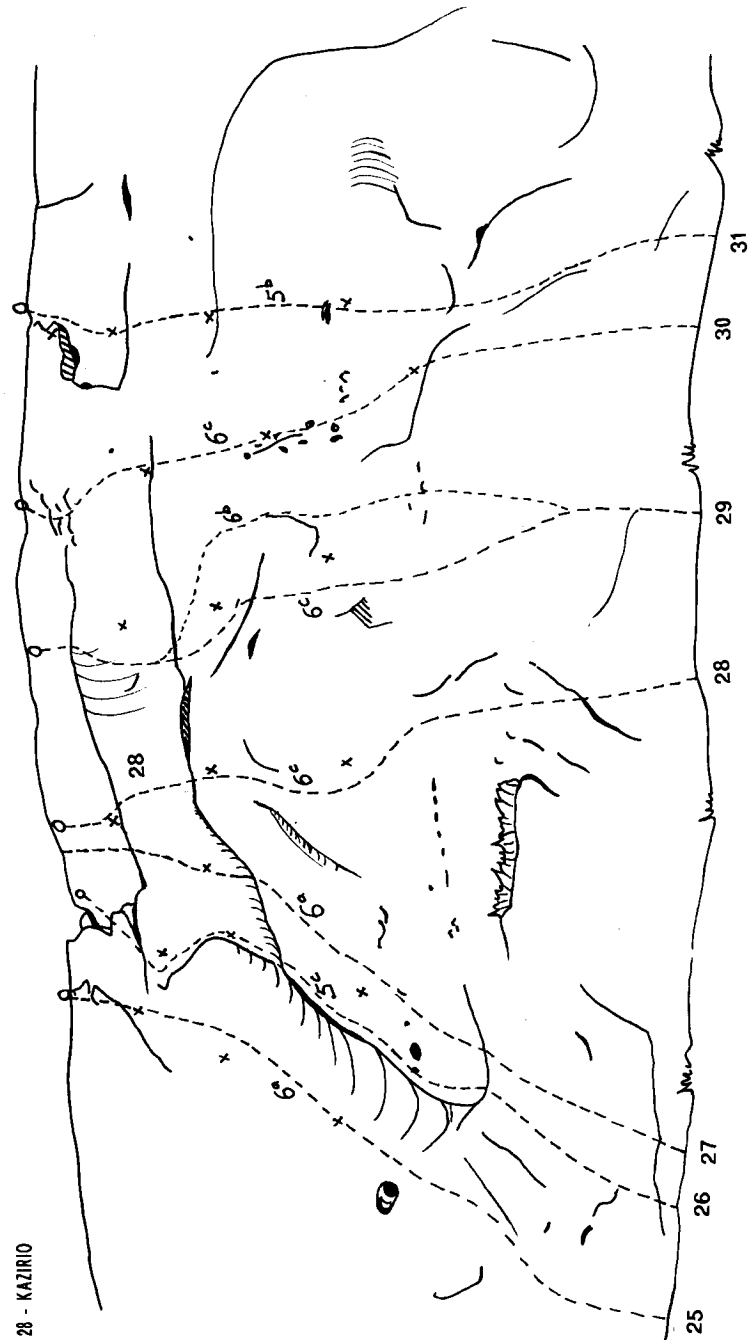
- 19 - LA NEPTALI
- 20 - METALLICA
- 21 - L'HELLEBORE
- 22 - CARMEN CITA

- 23 - LE CHOLERA
- 24 - L'AROLE
- 25 - LE CHANT DU CYGNE
- 26 - LE LOTUS

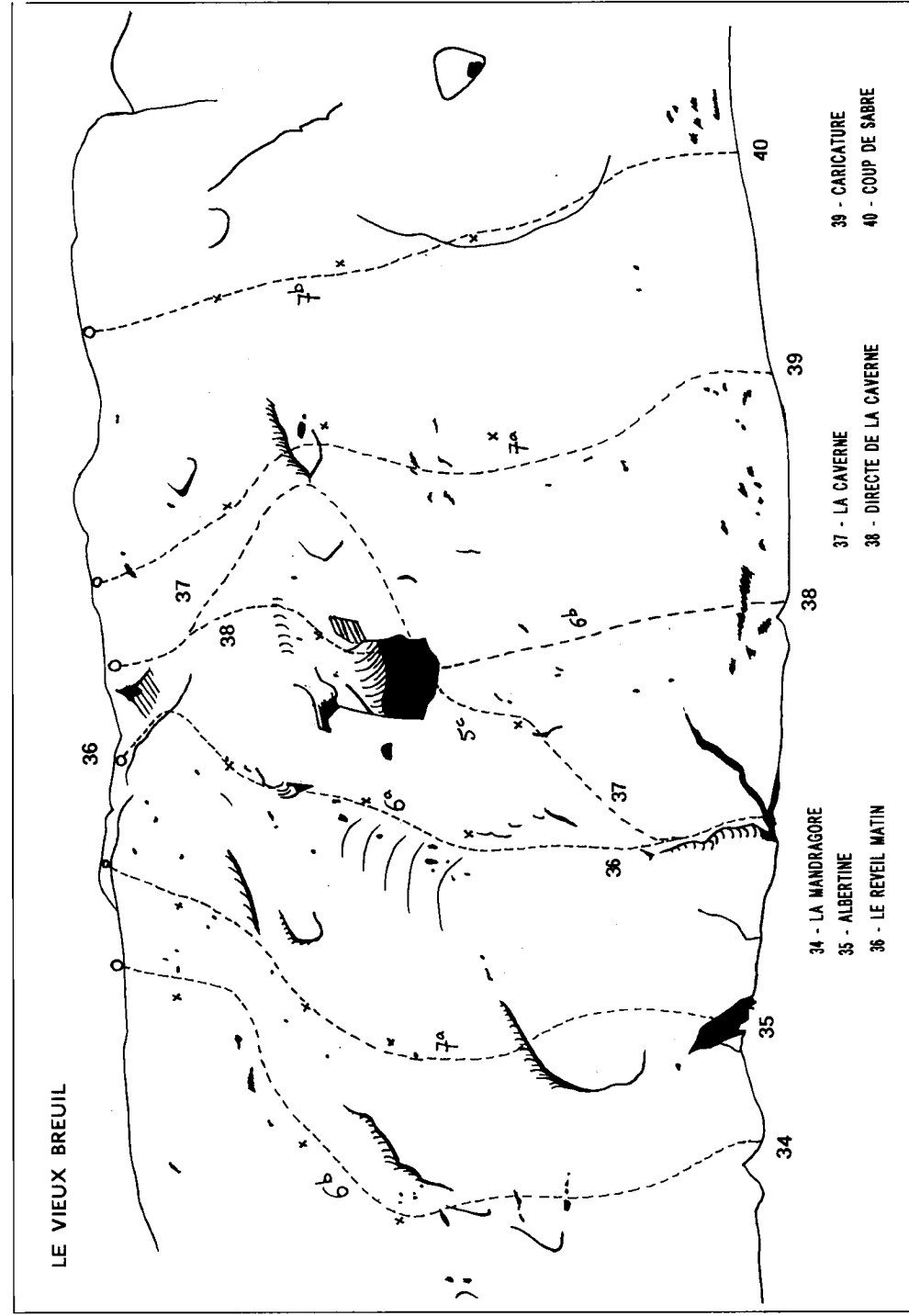
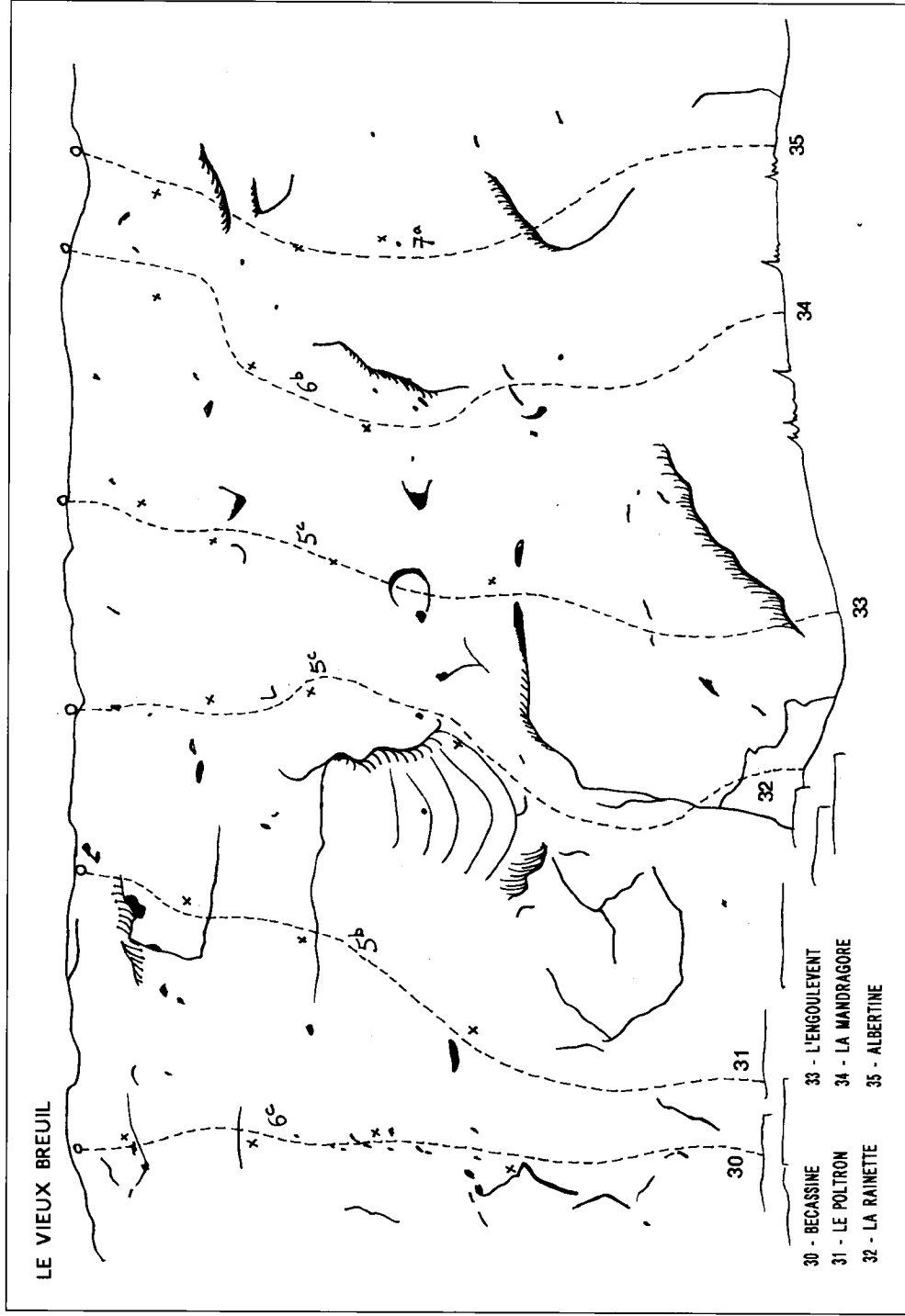
LE VIEUX BREUIL

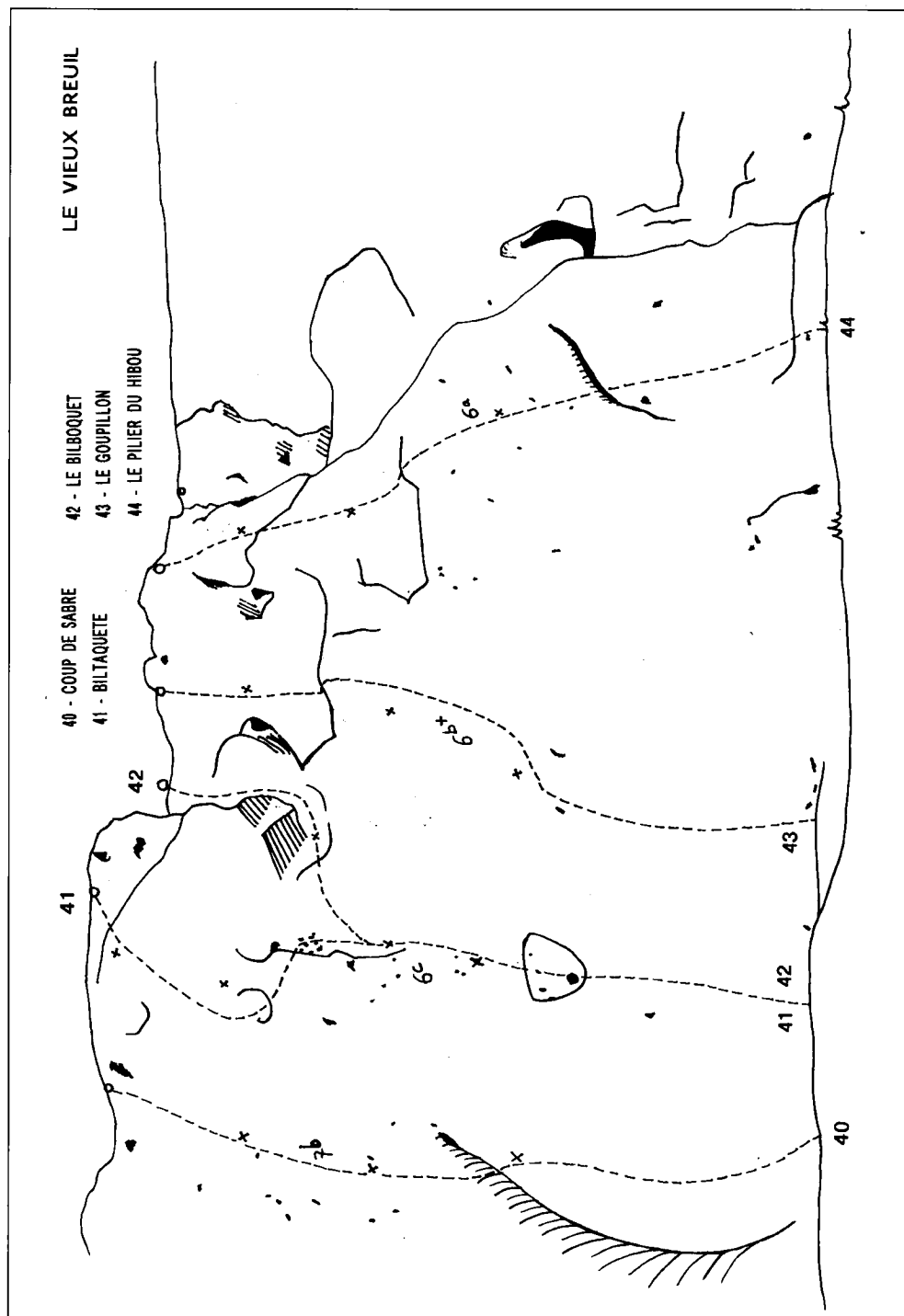
25 - LE CHANT DU CYGNE
 26 - LE LOTUS
 27 - EXCALIBUR
 28 - KAZIRIO

29 - L'HALLEBARDE
 30 - BECASSINE
 31 - LE POLTRON

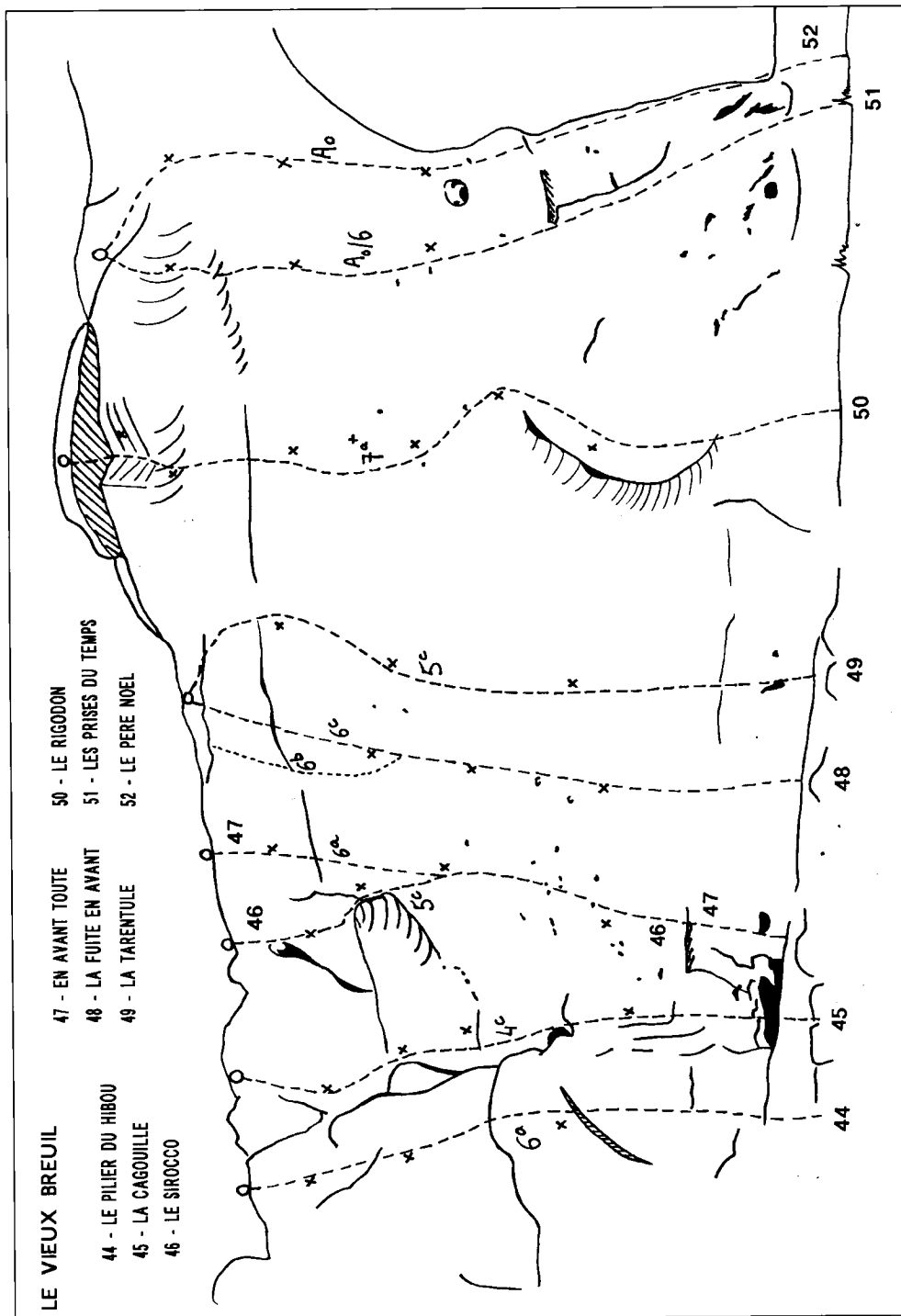


- 19 - LA NÉPHALI.** **6 b+**
Ouverture : J.M. Poirier le 7 janvier 1977.
 3 points d'assurance. Athlétique, sortie par un petit surplomb.
-
- 20 - METALLICA.** **6 b+**
Ouverture : A. Bordas le 28 septembre 1984.
 3 points d'assurance.
-
- 21 - L'HELLEBORE.** **6 b**
Ouverture : J.M. Poirier le 7 janvier 1977.
 3 points d'assurance. Belle dalle fine et intéressante.
-
- 22 - CARMEN CITA.** **6 b+**
Ouverture : A. Bordas en 1986.
 3 points d'assurance. Belle dalle fine et intéressante.
-
- 23 - LE CHOLERA.** **6 a+**
Ouverture : J.M. Poirier le 15 mai 1977.
 3 points d'assurance. Belle dalle fine et très intéressante.
-
- 24 - L'AROLE.** **5 c**
Ouverture : J.M. Poirier le 2 janvier 1977.
 4 points d'assurance. Intéressante et variée. Conseillée.
-
- 25 - LE CHANT DU CYGNE.** **6 a**
Ouverture : A. Bordas en 1986.
 3 points d'assurance. Très belle dalle fine et esthétique.
-
- 26 - LE LOTUS.** **5 c**
Ouverture : J.M. Poirier, P. Gales le 13 novembre 1976.
 3 points d'assurance. Fissure athlétique.
-
- 27 - EXCALIBUR.** **6 a**
Ouverture : J.M. Poirier le 4 janvier 1977.
 2 points d'assurance.
-
- 28 - KAZIRIO.** **6 c**
Ouverture : A. Bordas en 1986.
 3 points d'assurance.
-
- 29 - L'HALLEBARDE.** **6 b (var : 6 c)**
Ouverture : J.M. Poirier le 7 janvier 1977.
 3 points d'assurance. Par une dalle rejoindre une écaille pour se rétablir sur un plan incliné, puis sortie par un rétablissement délicat.
Variante : De la dalle tout droit se rétablir directement sur le plan incliné.
-
- 30 - BÉCASSINE.** **6 c**
Ouverture : J.M. Poirier, V. Delattre le 5 décembre 1976.
 3 points d'assurance. Petite fissure mal marquée à trous, puis mur lisse.

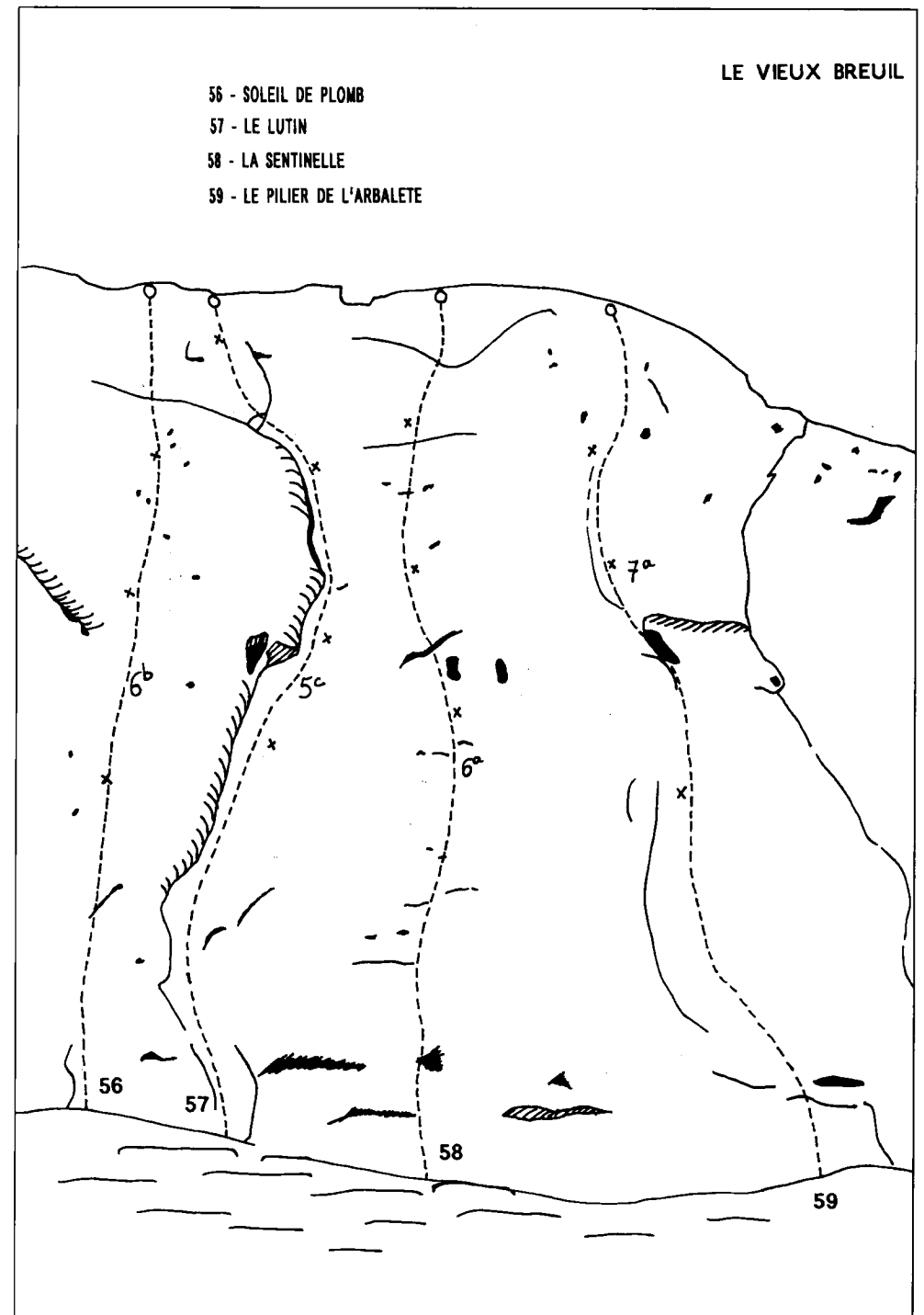
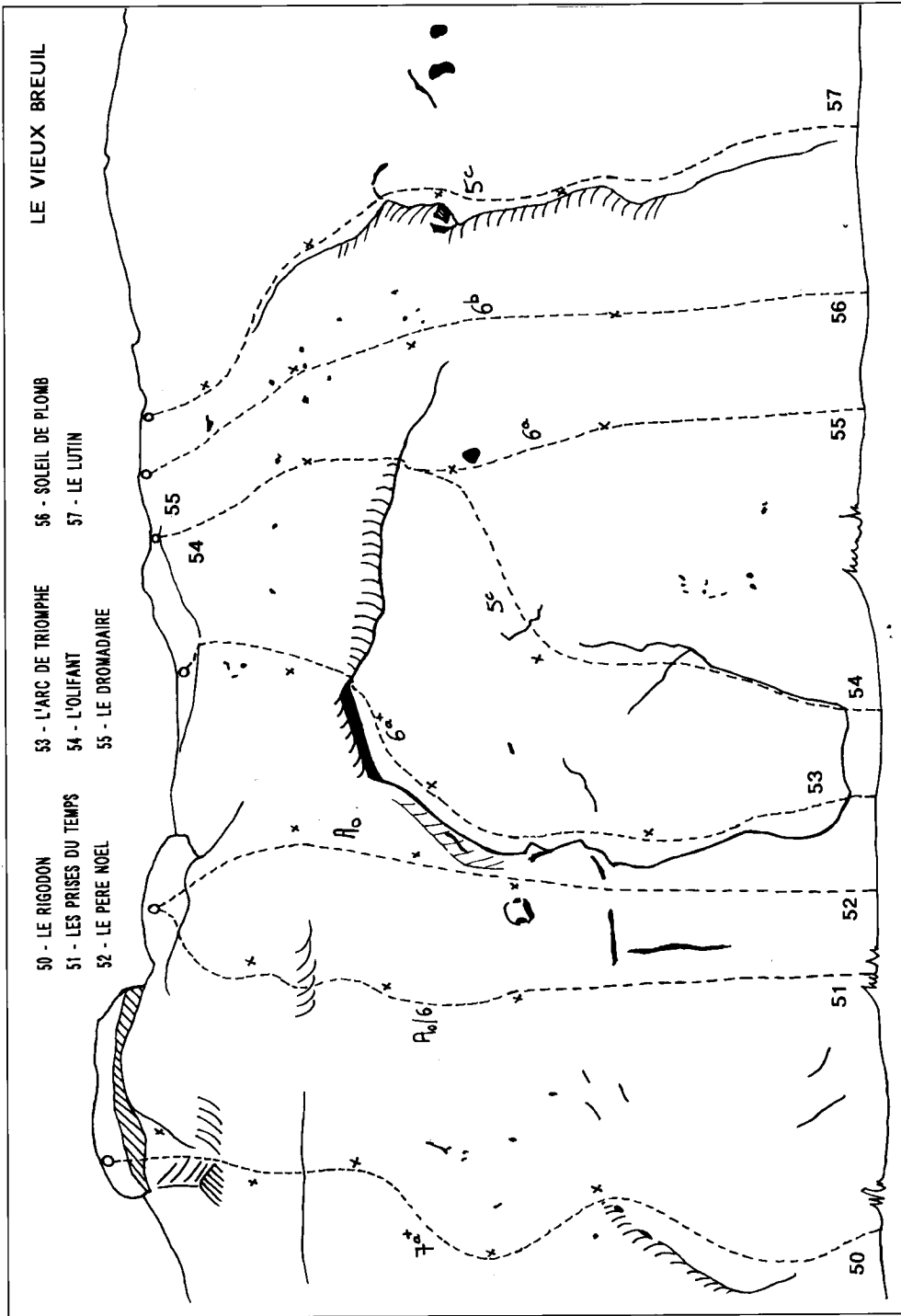


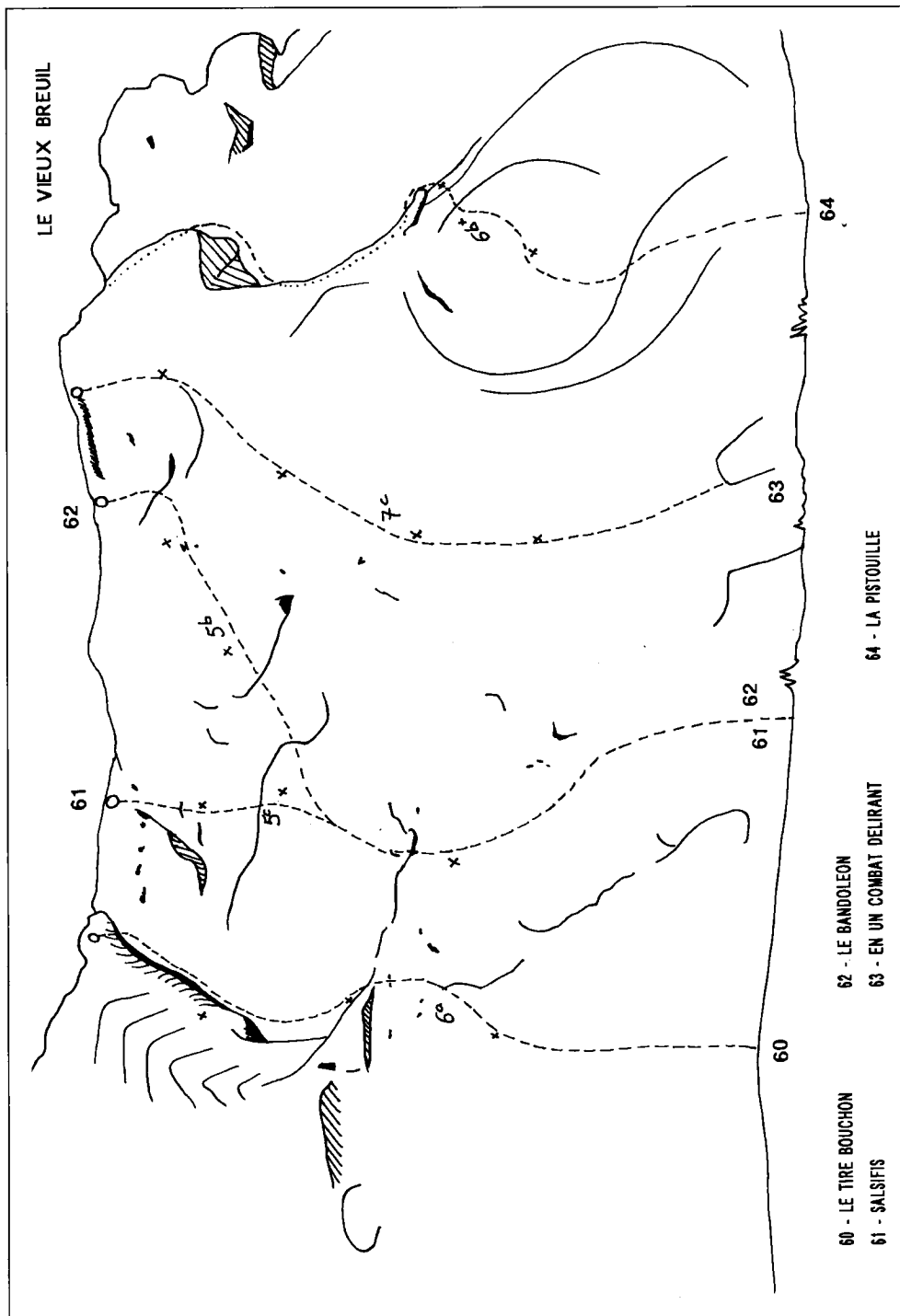


- | | |
|--|------------|
| 31 - LE POLTRON. | 5 b |
| <i>Ouverture</i> : E. et J.M. Poirier le 8 janvier 1977.
4 points d'assurance. Très classique et intéressante à l'aplomb d'une niche jaunâtre. | |
| 32 - LA RAINETTE. | 5 c |
| <i>Ouverture</i> : E. et J.M. Poirier le 8 janvier 1977.
3 points d'assurance. Fissure puis mur gris, intéressante et fine. | |
| 33 - L'ENGOULEVENT. | 5 c |
| <i>Ouverture</i> : J.M. Poirier le 11 janvier 1977.
4 points d'assurance. | |
| 34 - LA MANDRAGORE. | 6 b |
| <i>Ouverture</i> : J.M. Poirier le 11 janvier 1977.
3 points d'assurance. | |
| 35 - ALBERTINE. | 7 a |
| <i>Ouverture</i> : A. Bordas en 1986.
3 points d'assurance. | |
| 36 - LE REVEIL-MATIN. | 6 a |
| <i>Ouverture</i> : J.M. Poirier le 14 janvier 1977.
3 points d'assurance. A gauche du cluzeau. Athlétique et intéressante. | |
| 37 - LA CAVERNE. | 5 c |
| <i>Ouverture</i> : J.M. Poirier le 18 janvier 1977.
2 points d'assurance. Rejoint le cluzeau par la gauche, en traversée sous le bombement jusqu'à une niche blanchâtre puis retraverse à gauche sur une dalle inclinée vers le haut. | |
| 38 - LA DIRECTE DE LA CAVERNE. | 6 b |
| <i>Ouverture</i> : J.M. Poirier, A. Bordas, R Ducher le 6 janvier 1979.
1 point d'assurance. Exposée et intéressante.
Mur gris à l'aplomb droit du cluzeau, puis directement dans le bombement. | |
| 39 - CARICATURE. | 7 a |
| <i>Ouverture</i> : Ph Moreau en 1986.
3 points d'assurance. Très fine dans un mur gris. | |
| 40 - LE COUP DE SABRE. | 7 b |
| <i>Ouverture</i> : J.M. Poirier, A. Bordas, R. Ducher le 10 février 1979.
3 points d'assurance. Fissure en arc de cercle puis dalle grise. | |
| 41 - BILTAQUETTE. | 6 c |
| <i>Ouverture</i> : A. Bordas en 1989.
4 points d'assurance. Emprunte le même départ que le bilboquet et franchit le surplomb par la gauche. Athlétique. | |
| 42 - LE BILBOQUET. | 6 c |
| <i>Ouverture</i> : J.M. Poirier, P. Gales le 19 janvier 1977.
3 points d'assurance. Dans un mur jaune creusé d'une petite niche puis un petit dièdre et sortie par la droite d'un surplomb. | |



- 43 - LE GOUPILLON.** **6 b+**
Ouverture : J.M. Poirier, A. Bordas, R. Ducher le 10 février 1979.
 3 points d'assurance. Dans un mur lisse puis une plateforme et un dernier mur. Délicat.
-
- 44 - LE PILIER DU HIBOU.** **6 a**
Ouverture : J.M. Poirier le 22 janvier 1977.
 3 points d'assurance. Intéressante. Petit pilier qui débute par une dalle.
-
- 45 - LA CAGUILLE.** **4 c**
 Ouvreurs inconnus avant 1976.
 4 points d'assurance. Rampe cheminée évidente. Classique.
-
- 46 - LE SIROCCO.** **5 c**
Ouverture : J.M. Poirier le 1^{er} février 1977.
 4 points d'assurance. Dalle grise qui rejoint une belle écaille. Intéressante.
-
- 47 - EN AVANT TOUTE.** **6 a**
Ouverture : A. Bordas en 1988.
 3 points d'assurance. Même départ que le Sirocco mais en évitant la belle écaille par la droite, puis sortie dans le mur.
-
- 48 - LA FUITE EN AVANT.** **6 c**
Ouverture : A. Bordas en 1988.
 3 points d'assurance. Tout droit dans la dalle et le mur final. Fine et athlétique, un peu plus facile en variante par la gauche au niveau du dernier piton.
-
- 49 - LA TARENTULE.** **5 c**
Ouverture : J.M. Poirier le 1^{er} février 1977.
 3 points d'assurance. En dalle en traversée ascendante. Intéressante.
-
- 50 - LE RIGODON.** **7 a+**
Ouverture : J.M. Poirier le 1^{er} mars 1977.
 6 points d'assurance. Passe un premier ventre important puis continue légèrement à gauche vers un petit dièdre et un surplomb. Assez athlétique.
-
- 51 - LES PRISES DU TEMPS.** **A0 / 6**
Ouverture : B. Feniou en 1990.
 3 points d'assurance. S'élève dans une dalle lisse un peu bombée. Très athlétique.
-
- 52 - LE PÈRE NOËL.** **A0 / 6**
Ouverture : J.M. Poirier, A. Bordas le 17 décembre 1978.
 3 points d'assurance. Sur le pilier à gauche de l'arc de triomphe en artificielle.
-
- 53 - L'ARC DE TRIOMPHE.** **6 a+**
Ouverture : J.M. Poirier le 8 février 1977.
 3 points d'assurance. Suit la large fissure formée par la grande écaille en forme de porche. Sortie droit au dessus par un mur. Esthétique et intéressante.

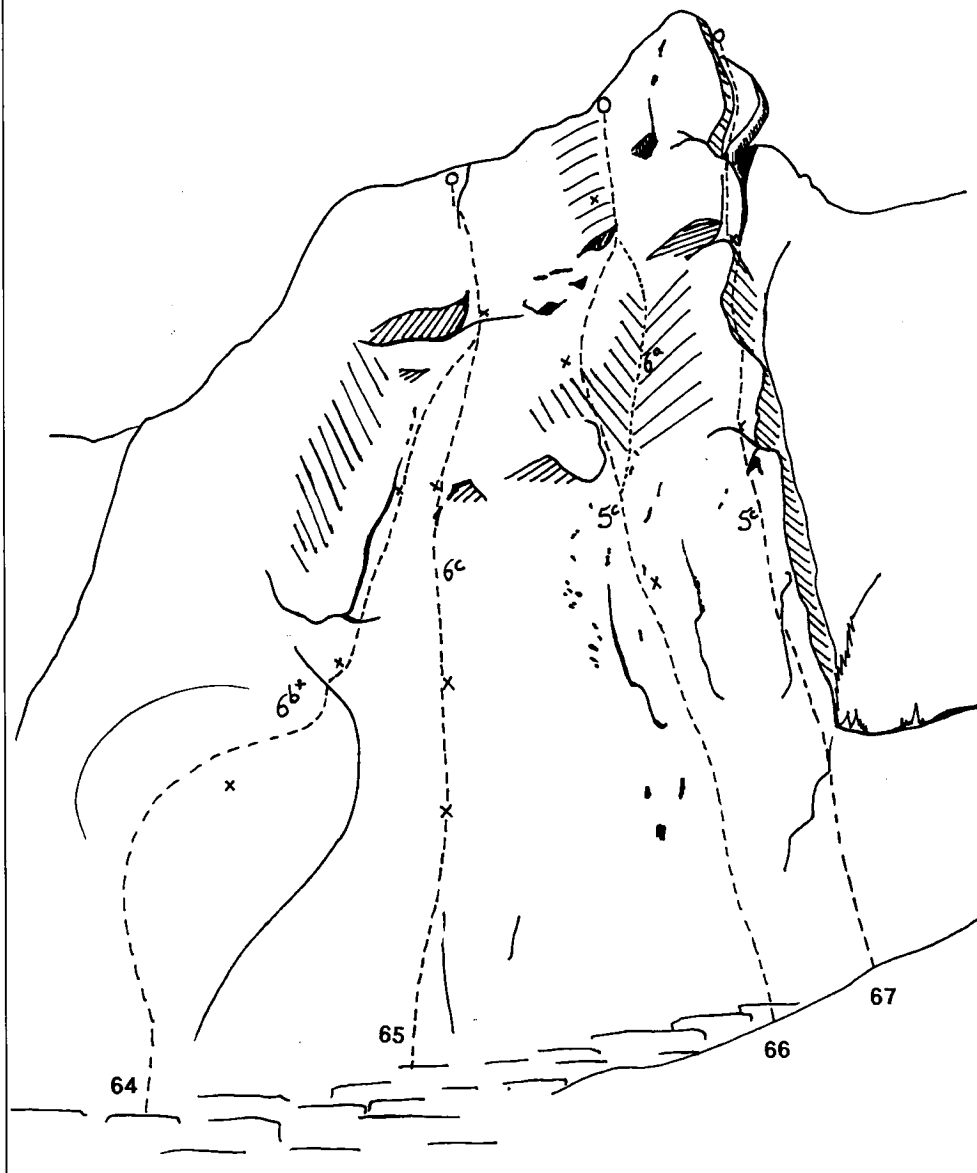




- 54 - L'OLIFANT.** **5 c**
Ouverture : J.M. Poirier le 22 février 1977.
 3 points d'assurance. Par une mince fissure dans le mur jaune sous l'arc de triomphe rejoint un trou puis sort au dessus en obliquant vers la gauche sur un petit pilier. Intéressante.
-
- 55 - LE DROMADAIRE.** **6 a**
Ouverture : J.M. Poirier, A. Bordas, R. Ducher le 5 mai 1979.
 3 points d'assurance. Gravit directement la dalle grise sous le trou de l'Olifant puis sort par le pilier au dessus. Intéressante.
-
- 56 - SOLEIL DE PLOMB.** **6 b**
Ouverture : P. Verdier en 1986 lors d'un stage FFME.
 3 points d'assurance. Gravit le pilier gris à gauche du Lutin. Fine et intéressante.
-
- 57 - LE LUTIN.** **5 c**
 Ouvreur inconnu avant 1976.
 4 points d'assurance. Mince fissure écaille verticale. Intéressante et technique.
-
- 58 - LA SENTINELLE.** **6 a**
Ouverture : J.M. Poirier le 22 février 1977.
 3 points d'assurance. Gravit un mur au niveau de deux gros trous caractéristiques. Intéressante.
-
- 59 - LE PILIER DE L'ARBALETTE.** **7 a**
Ouverture : J.M. Poirier, J.P. Praud le 26 février 1977.
 3 points d'assurance. Suit un pilier rond et démarre par une petite niche. Assez intéressante.
-
- 60 - LE TIRE BOUCHON.** **6 a**
 Ouvreur inconnu avant 1976.
 3 points d'assurance. Petit mur gris puis dans un large dièdre blanchâtre.
-
- 61 - SALSIFIS.** **5 c**
Ouverture : J.M. Poirier le 2 mars 1977.
 3 points d'assurance. Gravit un mur entrecoupé de trois petits replats.
-
- 62 - LE BANDOLEON.** **5 b**
Ouverture : J.M. Poirier le 2 mars 1977.
 4 points d'assurance. Même départ que l'Albertine puis traversée ascendante vers la gauche. Belle voie intéressante.
-
- 63 - EN UN COMBAT DÉLIRANT.** **7 c**
Ouverture : A. Bordas le 29 octobre 1986.
 4 points d'assurance. Gravit un mur très redressé avec de fines prises, pour sortir à droite dans un petit bombement. Très athlétique.
-
- 64 - LA PISTOUILLE.** **6 b+**
Ouverture : J.M. Poirier, R. Ducher, P. Fortier le 5 mars 1977.
 4 points d'assurance. Dans une grande niche ovale, sort par la droite, rejoint un large dièdre jaunâtre fermé par un surplomb qu'elle contourne par la droite.

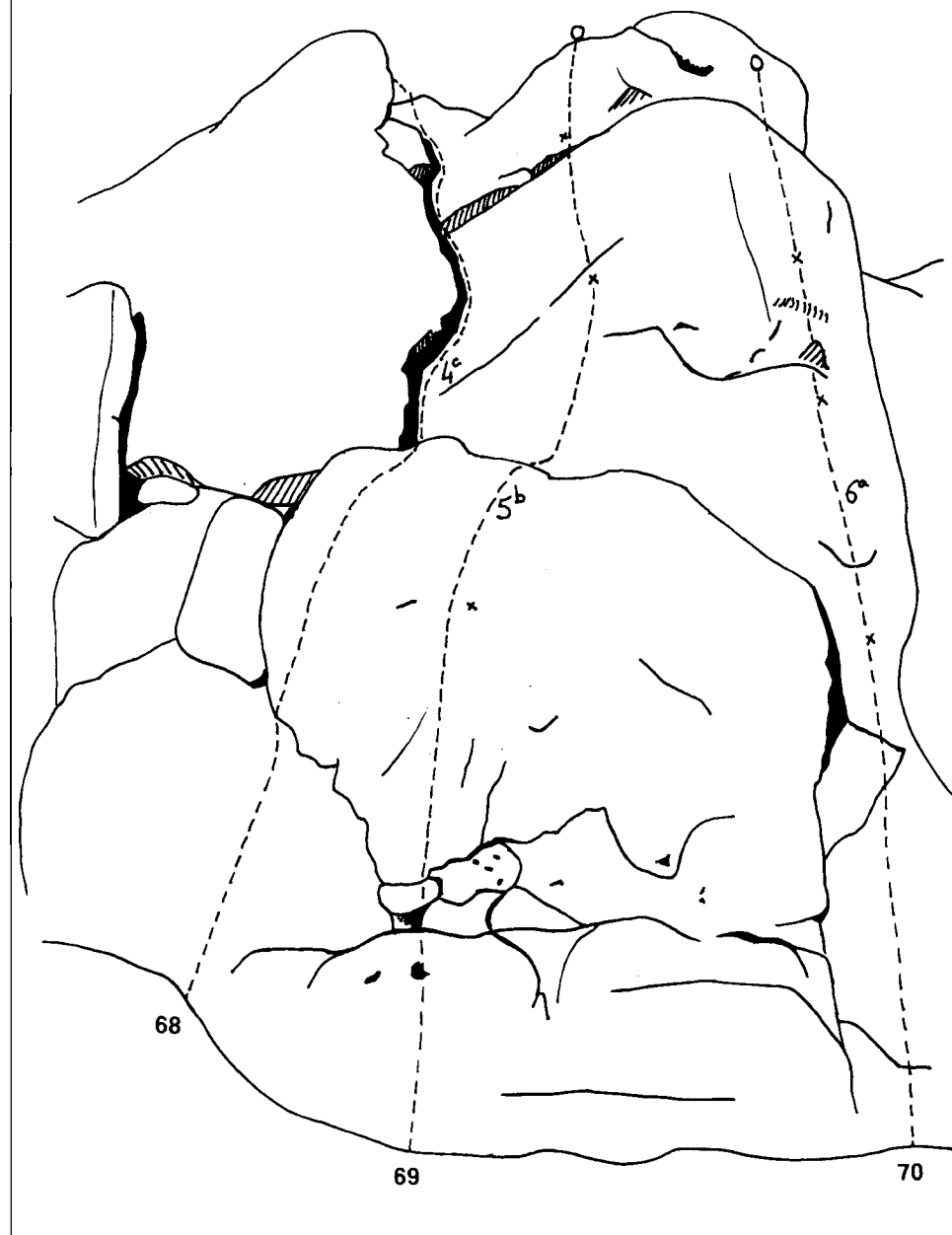
LE VIEUX BREUIL

- 64 - LA PISTOUILLE
- 65 - L'ALLUMETTE
- 66 - TRAMONTANE
- 67 - BRISE GLACE



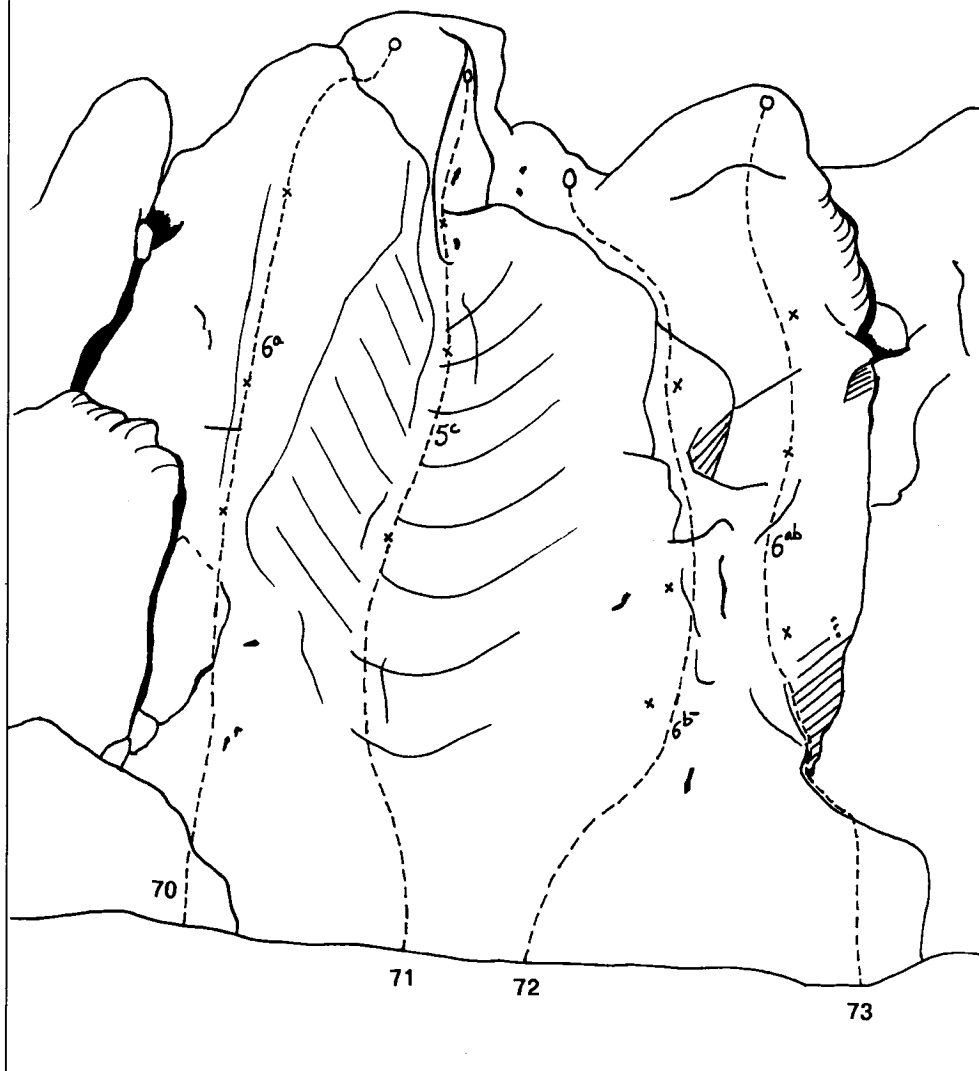
LE VIEUX BREUIL

- 68 - LE FEUILLET
- 69 - LA CAILLETTE
- 70 - LA CHANDELLE



LE VIEUX BREUIL

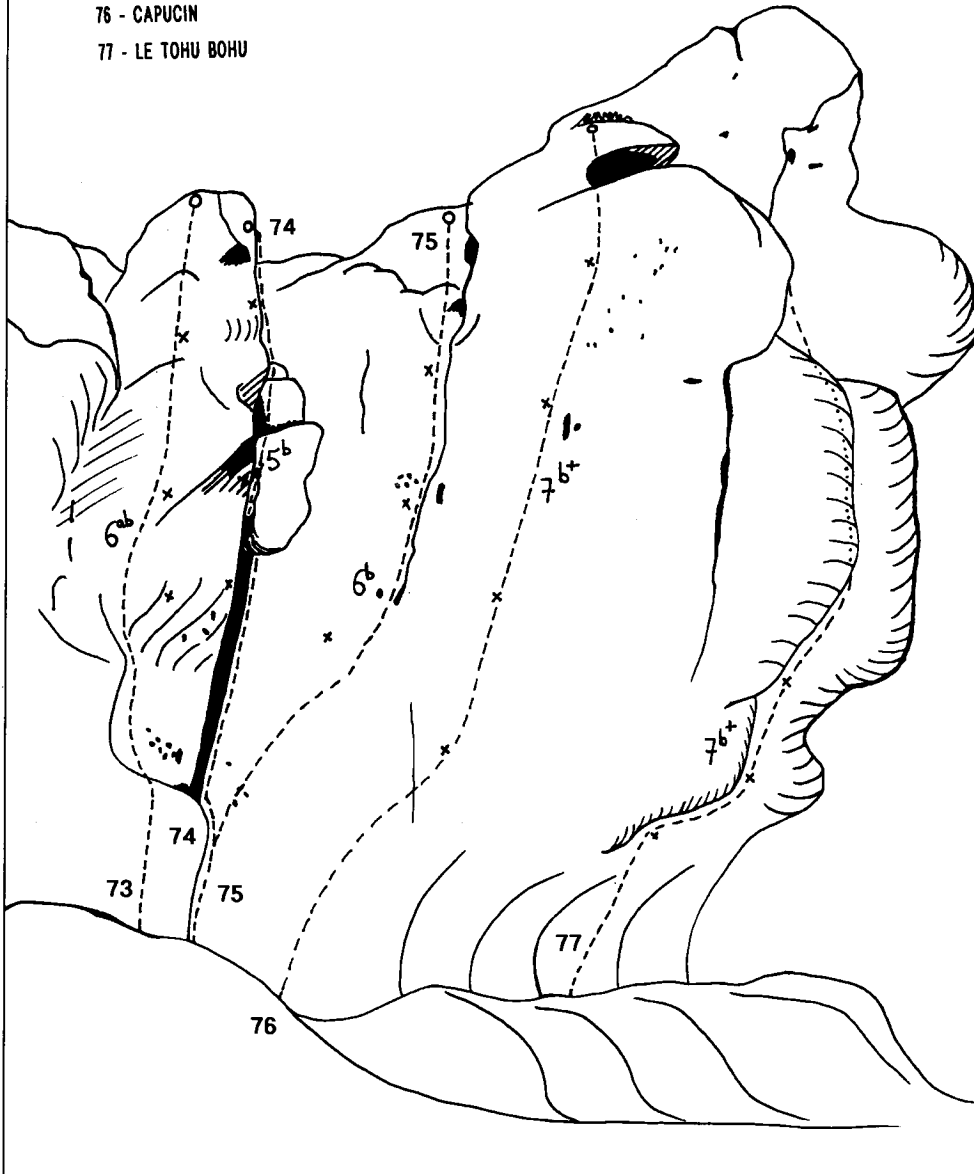
- 70 - LA CHANDELLE
- 71 - LE TOBOGGAN
- 72 - L'ECUREUIL
- 73 - LE PILIER DE LA MOMINETTE



- | | |
|---|-------------|
| 65 - L'ALLUMETTE. | 6 c |
| <i>Ouverture</i> : J.M. Poirier, A. Bordas, R. Ducher le 7 janvier 1978.
4 points d'assurance. S'élève droit dans un mur gris lisse. Très fine. | |
| 66 - LA TRAMONTANE. | 5 c |
| <i>Ouverture</i> : J.M. Poirier, R. Ducher, P. Fortier le 5 mars 1977.
3 points d'assurance. Intéressante et classique.
Gravit un dièdre très évasé qui bute sur de petits surplombs. | |
| 67 - LE BRISE GLACE. | 5 c |
| <i>Ouverture</i> : J.M. Poirier, P. Gales le 15 décembre 1976.
2 points d'assurance. Sur le fil de l'arête puis dans un petit dièdre surmonté d'une grande écaille. | |
| 68 - LE FEUILLET. | 4 c |
| <i>Ouverture</i> : J.M. Poirier le 11 janvier 1979.
1 point d'assurance. Par une dalle rejoint la grosse écaille à droite du chemin de descente. | |
| 69 - LA CAILLETTE. | 5 b |
| <i>Ouverture</i> : J.M. Poirier le 11 janvier 1979.
3 points d'assurance. Dalle grise à droite des grosses écailles. | |
| 70 - LA CHANDELLE. | 6 a |
| <i>Ouverture</i> : J.M. Poirier le 11 janvier 1979.
3 points d'assurance. Beau pilier qui démarre par une fissure formée par une écaille. Intéressante. | |
| 71 - LE TOBOGGAN. | 5 c |
| Ouvreur inconnu avant 1976.
3 points d'assurance. Grand dièdre lisse à droite du pilier de la Chandelle. Belle escalade intéressante. | |
| 72 - L'ECUREUIL. | 6 b- |
| <i>Ouverture</i> : E. et J.M. Poirier le 6 mars 1977.
3 points d'assurance. Dalle ventrue à droite du grand dièdre. | |
| 73 - LE PILIER DE LA MOMINETTE. | 6 ab |
| <i>Ouverture</i> : J.M. Poirier, A. Bordas, R. Ducher le 9 décembre 1978.
3 points d'assurance. | |
| 74 - L'EPOUVANTAIL. | 5 b |
| <i>Ouverture</i> : J.M. Poirier le 8 mars 1977.
3 points d'assurance. Belle cheminée. | |
| 75 - LE SAXIFRAGE. | 6 b |
| <i>Ouverture</i> : J.M. Poirier, J.C. Leclerc, R. Ducher le 9 mars 1977.
3 points d'assurance. Démarre par un pas en traversée à droite de la cheminée pour remonter une fine fissure. Intéressante. | |

LE VIEUX BREUIL

- 73 - LE PILIER DE LA MOMINETTE
- 74 - L'EPOUVANTAIL
- 75 - LE SAXIFRAGE
- 76 - CAPUCIN
- 77 - LE TOHU BOHU



- | | |
|---|-------------|
| 76 - LE CAPUCIN. | 7 b+ |
| Ancienne voie d'artificielle ouverte par J.M. Poirier, J.C. Leclerc, R. Ducher le 9 mars 1977, puis sortie directe par J.M. Poirier le 16 janvier 1979. Retraccée par A. Bordas pour le passage en libre. 4 points d'assurance. Juste à droite de la fissure du Saxifrage, dans la dalle lisse. | |
| 77 - LE TOHU BOHU. | 7 b+ |
| Ouverture : J.M. Poirier, J.C. Leclerc, R. Ducher le 9 mars 1977. 4 points d'assurance. Ancienne fissure d'artificielle très surplombante qui se termine par un dièdre. | |
| 78 - L'EGOUTIER. | 7 a |
| Ouverture : J.M. Poirier le 25 mars 1977. 4 points d'assurance. Large fissure noire surplombante. Escalade très athlétique. | |
| 79 - LA RÉVOLUTION. | 7 c+ |
| Ancienne voie d'artificielle du Cocotier ouverte par J.M. Poirier le 13 avril 1977. Rééquipée en libre par A. Bordas. 6 points d'assurance. Grande dalle brun jaunâtre déversante. Athlétique. | |
| 80 - LA CHAUVÉ SOURIS. | 5 c |
| Ouverture : J.M. Poirier, P. Gales le 16 mars 1977. 3 points d'assurance. Profonde cheminée noirâtre à la base puis déversante. Intéressante. | |
| 81 - L'ÉPERON DE PINOCK. | A1 |
| Ouverture : J.M. Poirier, J.C. Leclerc, J.L. Biret le 23 mars 1977. 5 points d'assurance. Pilier en bordure droite de la grande cheminée. | |
| 82 - L'OURSON. | 7 ab |
| Ouverture : J.M. Poirier le 25 mars 1977. 4 points d'assurance. Mur gris lisse à gauche d'une grande dépression. Athlétique. | |
| 83 - LE QUIPROQUO. | 5 c |
| Ouverture : J.M. Poirier le 16 janvier 1979. 3 points d'assurance. Petite fissure dans le mur puis sortie sur une grande dalle en bordure gauche de la grande dépression. | |
| 84 - LE BÉLPHÉGOR. | 6 a |
| Ouverture : J.M. Poirier le 16 janvier 1979. 3 points d'assurance. Petite cheminée lisse puis sortie sur une dalle en bordure droite de la dépression. | |
| 85 - LE VULPIN. | 5 b |
| Ouverture : J.M. Poirier le 15 avril 1977. 3 points d'assurance. Sur le bord gauche de la fenêtre du cluzeau. | |
| 86 - LE PILIER DES FOURMIS. | 5 b |
| Ouverture : J.M. Poirier le 15 avril 1977. 3 points d'assurance. Petite fissure à l'aplomb de la fenêtre du cluzeau, puis sur le fil du pilier à droite. | |

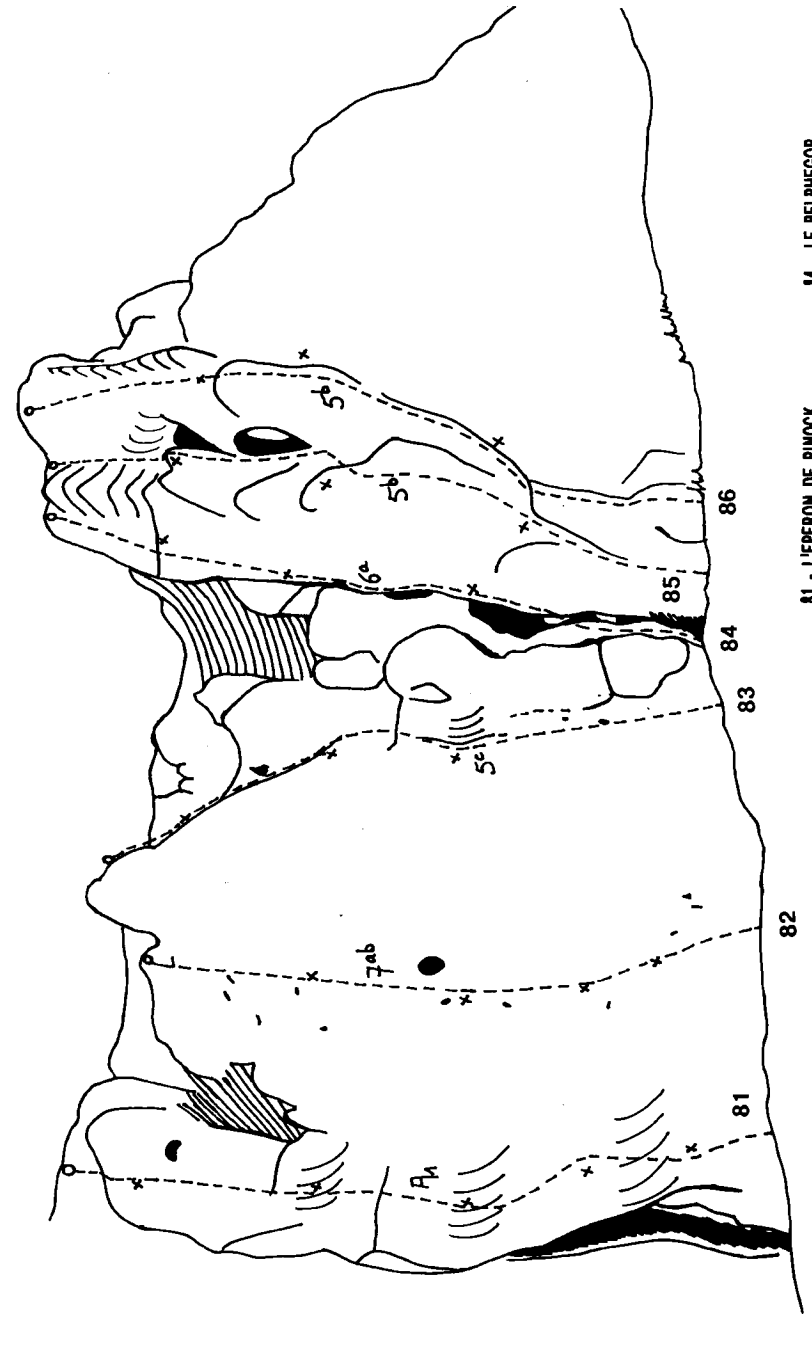
LE VIEUX BREUIL

- 77 - LE TOHU BOHU
- 78 - L'EGOUTIER
- 79 - REVOLUTION
- 80 - LA CHAUVÉ SOURIS
- 81 - L'EPERON DE PINOCK



LE VIEUX BREUIL

- 81 - L'EPERON DE PINOCK
- 82 - L'OURSON
- 83 - LE QUIPROQUO
- 84 - LE BELPHEGOR
- 85 - LE VULPIN
- 86 - LE PILIER DES FOURMIS



Le Refuge

TOUT POUR L'ESCALADE

ATELIER - RESSEMELAGE

29, rue du Pas-Saint-Georges - 33000 BORDEAUX

Tél. : 05 56 79 08 84

Fax : 05 56 79 06 39

Ouvert du Mardi au Samedi
de 9 h 30 à 12 h 30 et de 14 h à 19 h

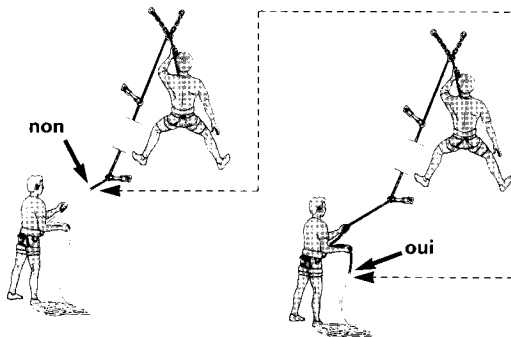
FERMÉ LE LUNDI



La fin des accidents
en moulinette
dûs à des cordes
trop courtes

Le procédé Safe Control vous prévient

safe control®



Safe Control

Même les grimpeurs les plus chevronnés ont des moments d'inattention... Le Safe Control permet de visualiser clairement la limite à ne pas dépasser en moulinette : le milieu de la corde. C'est un procédé breveté qui consiste en un changement de dessin sans coupure de fils.



BEAL - 2, rue Rabelais - 38200 VIENNE

Tél. (33) 74 53 04 14 - Fax. (33) 74 85 27 76



ESCALADES DANS LE VAL DE DRONNE EN PÉRIGORD

II - Les Rochers des Clos

II - LES ROCHERS DES CLOS

Accès

Très proches des rochers du Vieux Breuil, ils sont situés sur la commune de Paussac et Saint Vivien. De Paussac prendre la direction de Leguillac de Cercles sur la D93, 500 m après le Hameau du Breuil, sur la droite, les rochers dominent la route de manière caractéristique (signalés sur la carte Michelin n°75, pli 5), au dessus d'une aire aménagée en parking pour les voitures. Falaises répertoriées dans le guide COSIROC (24.01.3)

Escalade.

Les rochers d'escalade sont formés par cinq blocs différents s'étendant de gauche à droite : deux petites tours à gauche de faible envergure, la Tour de l'Aigle et la Tour du Pirate, en revenant vers le parking un fronton principal avec en son milieu une salle taillée à mi hauteur puis à gauche un cinquième bloc individualisé.

Le rocher est constitué de dalles à trous verticales, l'escalade y est athlétique et assez sur les doigts. Les voies sont entièrement équipées de broches scellées et les sorties sont munies de queues de cochon.

A - LA TOUR DE L'AIGLE.

Petite tour lisse la plus à gauche.

1 - L'EPERON NORD.

4 b

Ouverture : J.M. Poirier le 26 avril 1977. 2 points d'assurance.

2 - LE BUSARD SAINT MARTIN.

6 b

*Ouverture : J.M. Poirier, A. Bordas le 10 juin 1981.
2 points d'assurance.*

3 - LA CONQUE.

6 a+

Ouverture : J.M. Poirier le 3 mai 1977. 2 points d'assurance.

4 - LE FURET.

5 a

Ouverture : J.M. Poirier le 3 mai 1977. 2 points d'assurance.

B - LA TOUR DU PIRATE.

Deuxième petite tour munie d'un petit toit à mi hauteur.

5 - L'HERBE À ROBERT.

6 a

Ouverture : J.M. Poirier, R. Ducher le 22 mai 1981. 2 points d'assurance.

6 - LA RAMPE.

6 a

Ouverture : J.M. Poirier le 23 mai 1981. 2 points d'assurance.

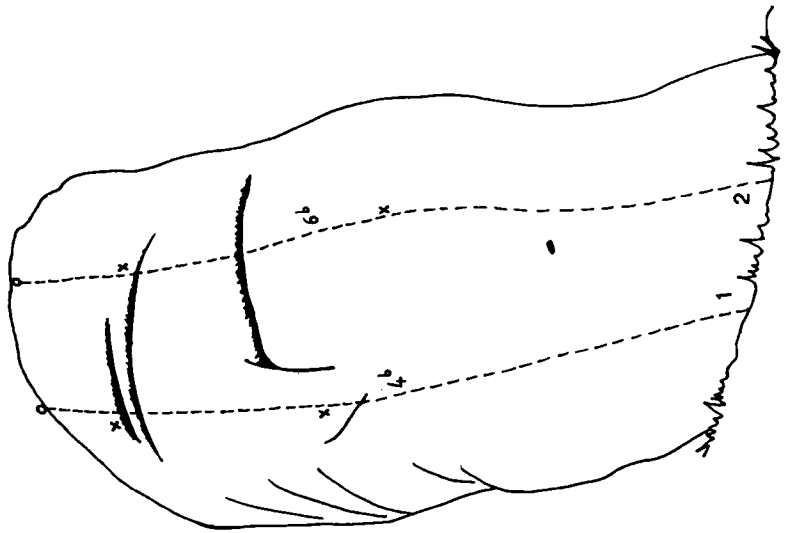
LES CLOS

LA TOUR DE L'AGLE



3 - LA CONQUE

4 - LE FURET

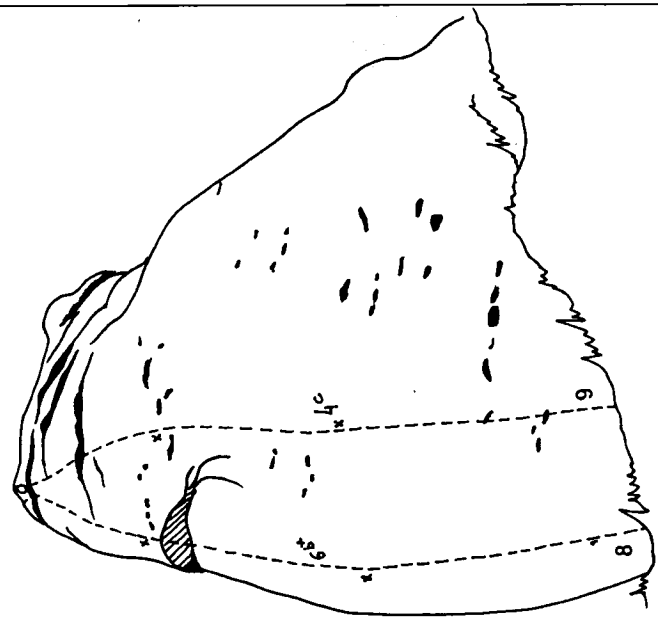


1 - L'EPERON NORD

2 - LE BUSARD SAINT MARTIN

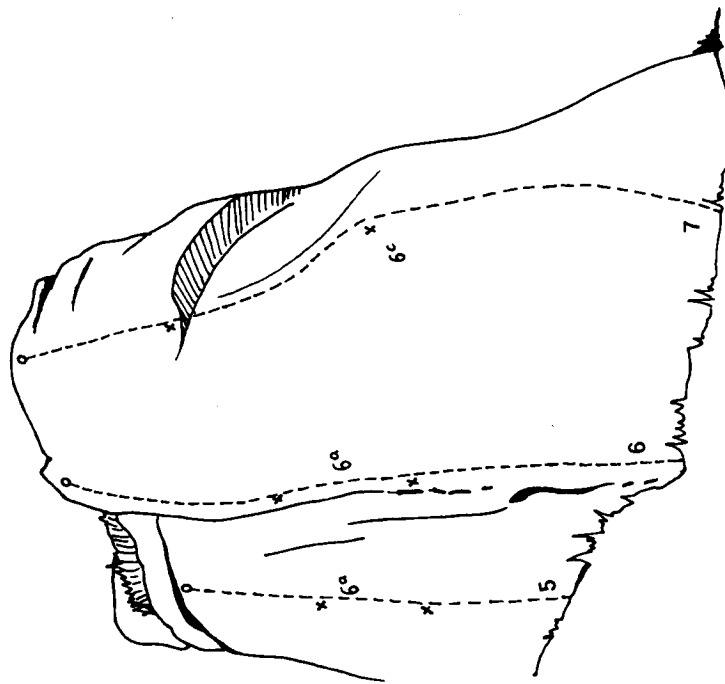
LES CLOS

LA TOUR DU PIRATE



8 - LE FURAX

9 - LE SPHINX



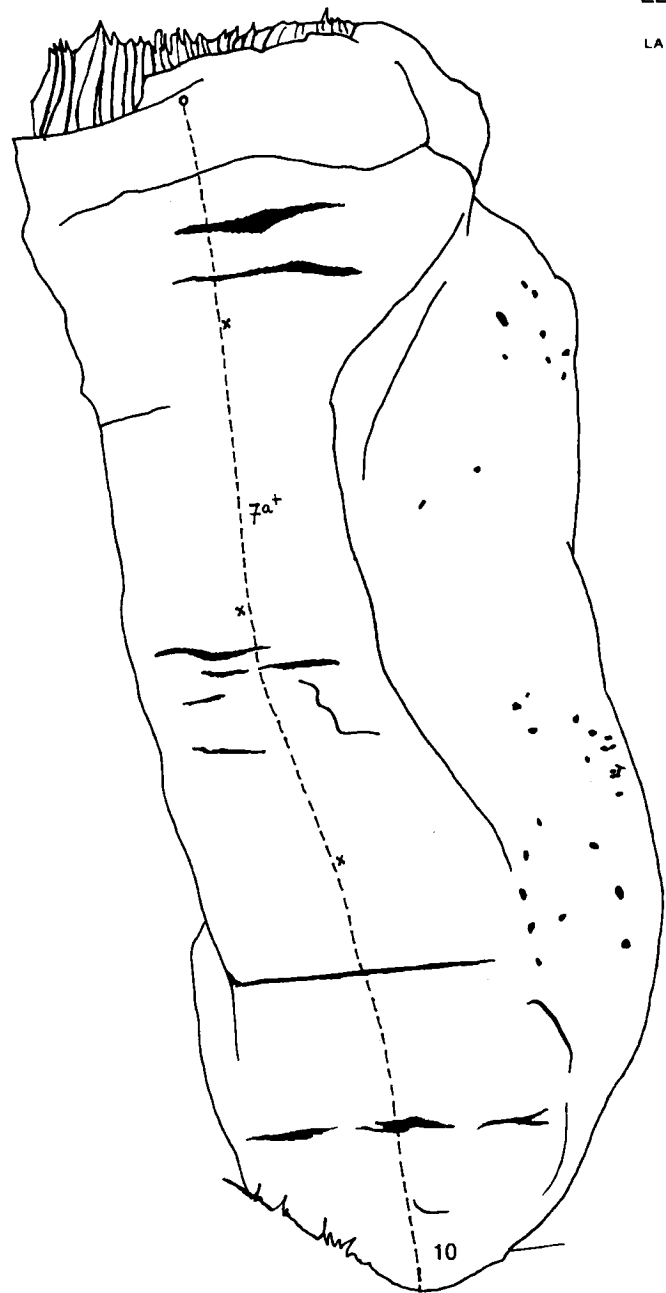
5 - L'HERBE A ROBERT

6 - LA RAMPE

7 - L'ACCROCHE CIEL

LES CLOS

LA GRANDE ECAILLE

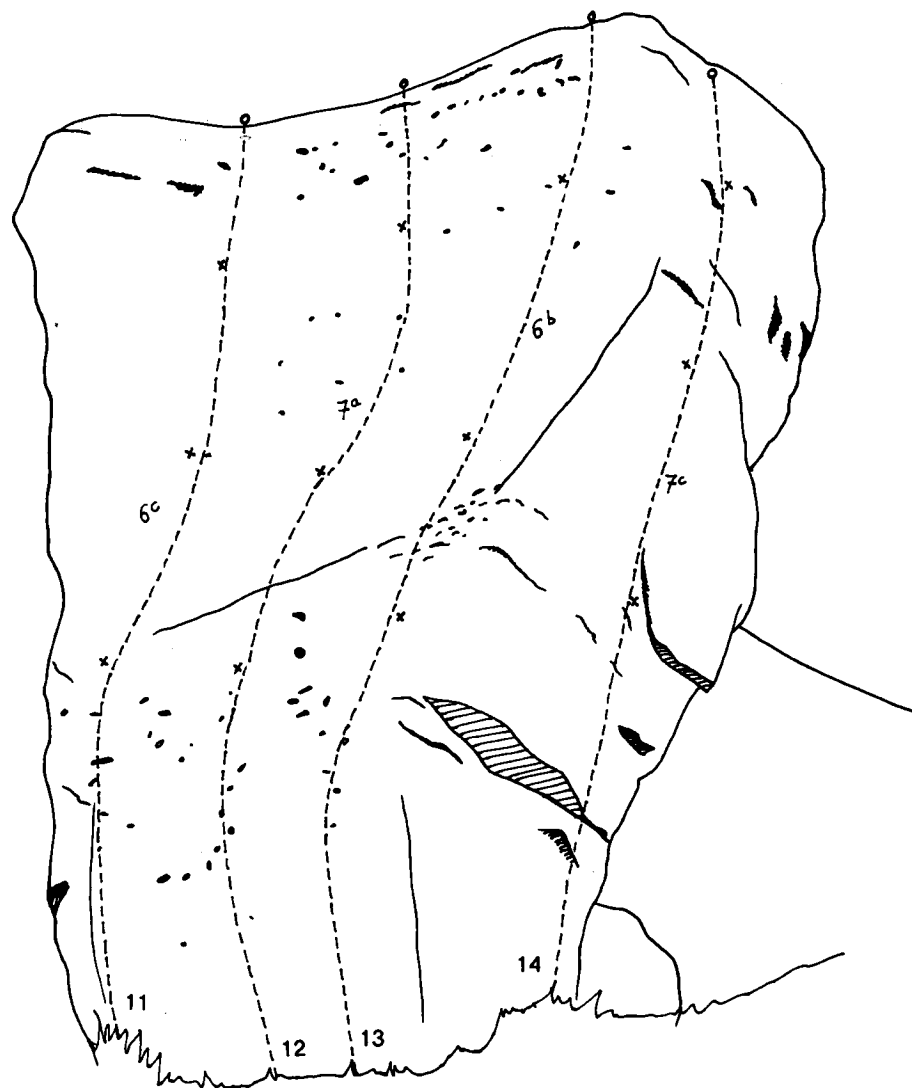


10 - MELODIE GAELLE

LES CLOS

LA GRANDE ECAILLE

- 11 - LA GUDULE
- 12 - LE LYS
- 13 - L'ARIANE
- 14 - CORPS ET GRAPHIE



LES CLOS

LE BLOC DE LA GROTTTE



- 15 - LE PILIER ROND
- 16 - DAZIBAO
- 17 - LUMIERE ETERNELLE
- 18 - LA GROTTTE
- 19 - ZENITH

7 - L'ACCROCHE CIEL. **6 c**

Ouverture : J.M. Poirier, R. Ducher le 22 mai 1981.
2 points d'assurance.

8 - LE FURAX. **6 b+**

Ouverture : J.M. Poirier, A. Bordas le 18 juin 1981.
2 points d'assurance.

9 - LE SPHINX. **4 c**

Ouverture : J.M. Poirier le 24 mai 1977.
2 points d'assurance.

C - LA GRANDE ECAILLE.

Grosse écaille décollée caractéristique adossée à flanc de colline.

10 - MÉLODIE GAELLE **7 a+**

Ouverture : B. Feniou en 1989.
3 points d'assurance. Sur la face nord de l'écaille.

11 - LA GUDULE. **6 c**

Ouverture : J.M. Poirier, A. Bordas le 29 juin 1981.
3 points d'assurance.

12 - LE LYS. **7 a**

Ouverture : J.M. Poirier le 25 mai 1977.
3 points d'assurance.

13 - L'ARIANE. **6 b**

Ouverture : J.M. Poirier, A. Bordas le 19 juin 1981.
3 points d'assurance.

14 - CORPS ET GRAPHIE. **7 c**

Ouverture : B. Feniou en 1989.
3 points d'assurance. Sur la troisième facé de l'écaille.

D - LE BLOC DE LA GROTTTE.

Fronton principal constitué à gauche par une face ventrue percée d'un cluzeau perché et à droite par une face très verticale.

15 - LE PILIER ROND. **5 c**

Ouverture : J.M. Poirier le 25 mai 1977.
1 point d'assurance.

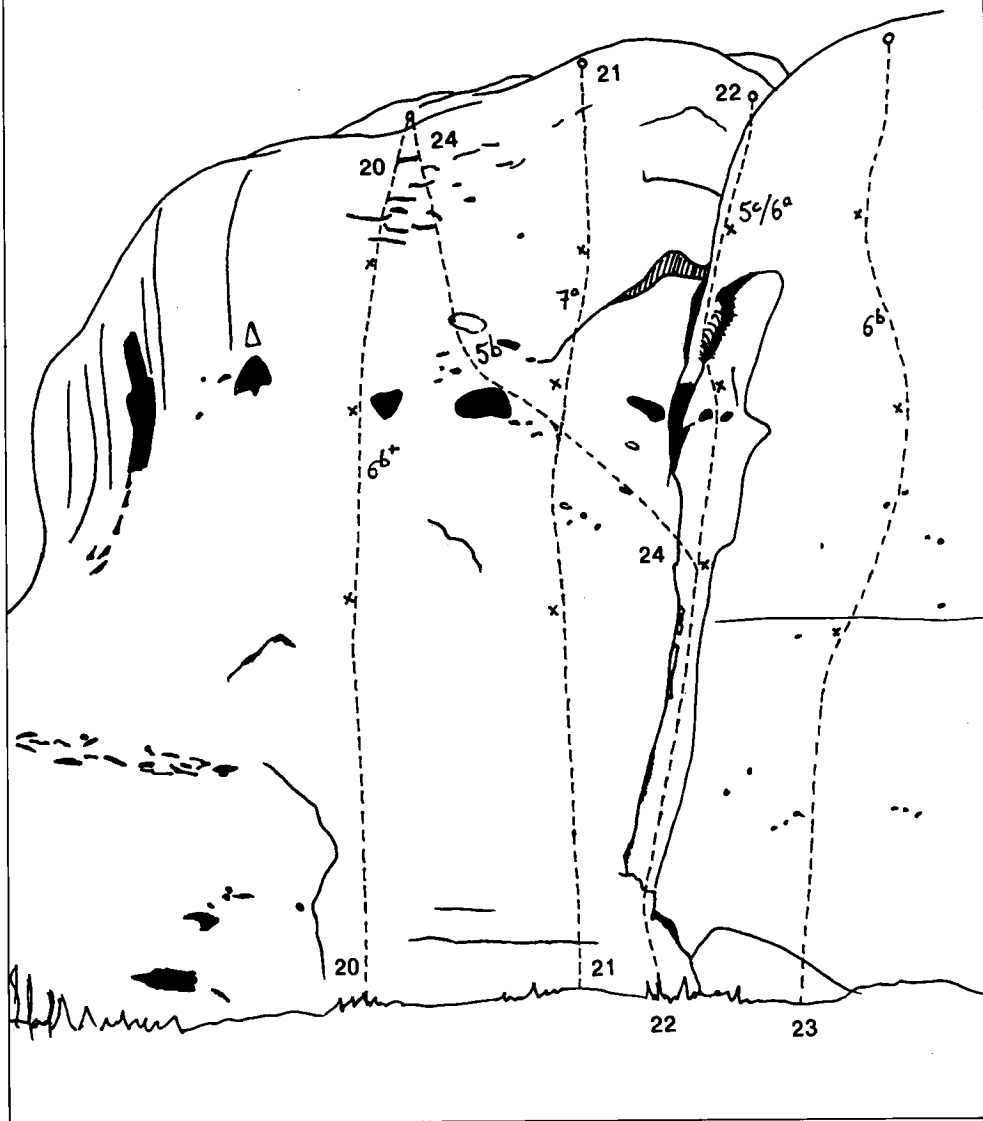
16 - LE DAZIBAO. **6 a+**

Ouverture : J.M. Poirier le 18 janvier 1982.
2 points d'assurance.

- 20 - LE MENISQUE
- 21 - CHRYSOCOLLE
- 22 - LE BLAIREAU
- 23 - L'AMPHIOXUS
- 24 - LA COLOQUINTE

LES CLOS

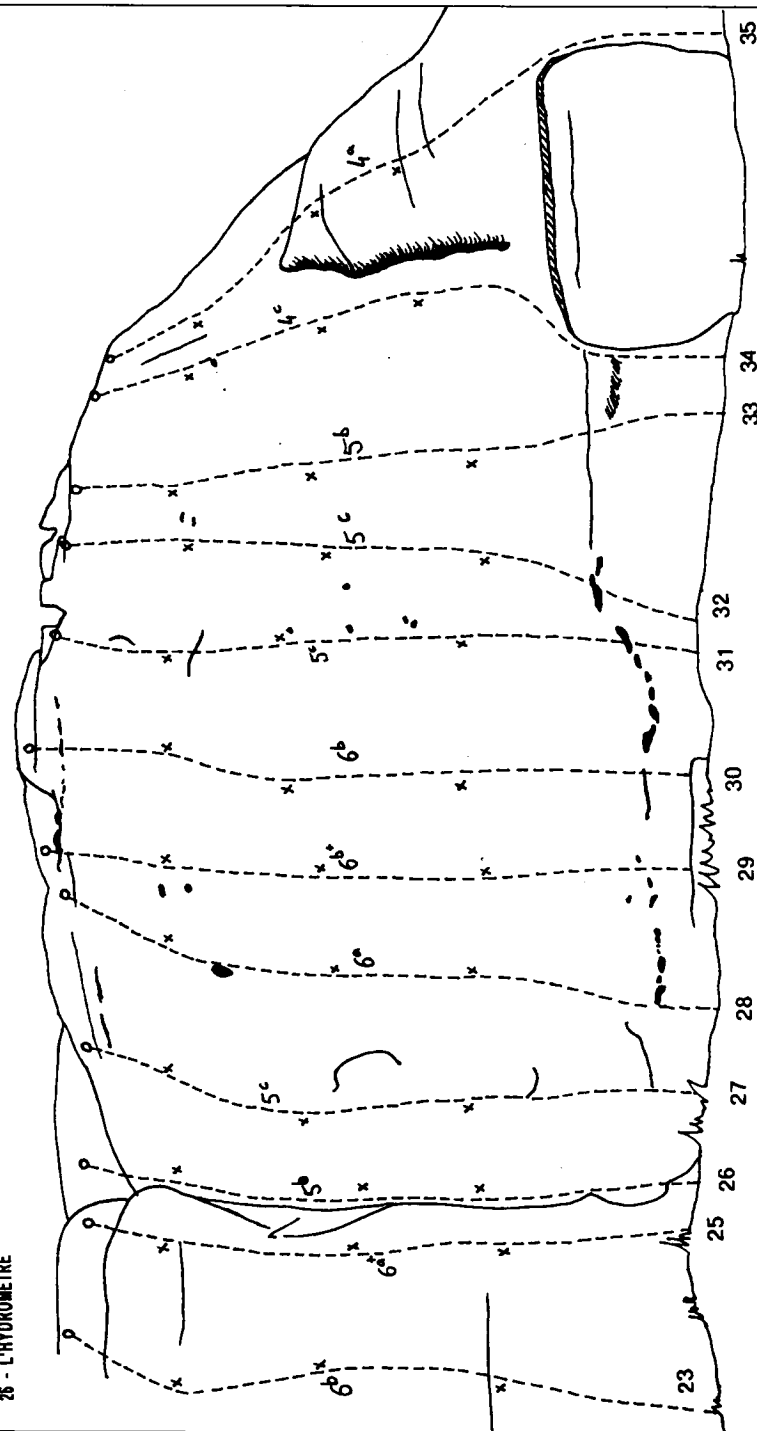
LE BLOC DE LA GROTTE



LES CLOS

LE BLOC DE LA GROTTE

- 23 - L'AMPHIOXUS
- 25 - A L'OMBRE D'HELENE
- 26 - L'HYDROMETRE
- 27 - CUORE
- 28 - LE CHEVEU DE VENUS
- 29 - GENERATION TGV
- 30 - L'ESTRAPE



- 31 - L'ARCHITECTE
- 32 - LE SCOBIDOU
- 33 - LE PILIER ROSE
- 34 - LE ROUND BALLER
- 35 - LE BIDENDUM

17 - LUMIÈRE ÉTERNELLE.	6 a
<i>Ouverture</i> : A. Bordas en 1988. 2 points d'assurance.	
18 - LA GROTTÉ.	3
Certainement la voie la plus ancienne du secteur! Grande salle taillée à mi-hauteur dans laquelle on accède par des marches creusées dans le rocher.	
19 - ZÉNITH.	6 c
<i>Ouverture</i> : J.M. Poirier le 18 janvier 1982, retracée directe par A. Bordas en 1988. 3 points d'assurance.	
20 - LE MÉNISQUE.	6 b+
<i>Ouverture</i> : J.M. Poirier le 18 janvier 1982, retracée directe par A. Bordas en 1988. 3 points d'assurance.	
21 - CHRYSOCOLLE.	7 a
<i>Ouverture</i> : A. Bordas le 5 février 1985. 3 points d'assurance.	
22 - LE BLAIREAU.	5c / 6a
<i>Ouverture</i> : J.M. Poirier le 31 mai 1977. 3 points d'assurance. Grande cheminée puis sortie surplombante.	
23 - L'AMPIOXUS.	6 b
<i>Ouverture</i> : J.M. Poirier le 12 février 1982. 3 points d'assurance. Dalle athlétique sur les doigts.	
24 - LA COLOQUINTE.	5 b
<i>Ouverture</i> : J.M. Poirier le 25 mai 1977. 2 points d'assurance. Intéressante.	
25 - A L'OMBRE D'HÉLÈNE.	6 a+
<i>Ouverture</i> collective en 1987 lors d'un stage initiateur par P. Verdier. 3 points d'assurance. Exposée.	
26 - L'HYDROMÈTRE.	5 b
<i>Ouverture</i> : J.M. Poirier le 12 février 1982. 3 points d'assurance. Fissure dièdre.	
27 - CUORE.	5 c
<i>Ouverture</i> : J.M. Poirier le 15 février 1982. 3 points d'assurance.	
28 - LE CHEVEU DE VÉNUS.	6 a
<i>Ouverture</i> : J.M. Poirier le 15 février 1982. 3 points d'assurance. Dalle à l'aplomb d'un trou. Fine et intéressante.	
29 - GÉNÉRATION TGV.	6 b+
<i>Ouverture</i> : A. Bordas en 1992. 3 points d'assurance. Dalle fine, verticale et sur les doigts. Intéressante.	

30 - L'ESTRAPADE.	6 b
<i>Ouverture</i> : J.M. Poirier le 19 février 1982. 3 points d'assurance. Dalle fine et intéressante.	
31 - L'ARCHITECTE.	5 c
<i>Ouverture</i> : J.M. Poirier le 19 février 1982. 3 points d'assurance. Dalle très intéressante.	
32 - LE SCOUBIDOU.	5 c
<i>Ouverture</i> : J.M. Poirier le 5 mars 1982. 3 points d'assurance. En oblique sur la droite dans une dépression.	
33 - LE PILIER ROSE.	5 b
<i>Ouverture</i> : J.M. Poirier le 5 mars 1982. 3 points d'assurance.	
34 - LE ROUND BALLER.	4 c
<i>Ouverture</i> : J.M. Poirier le 5 mars 1982. 3 points d'assurance. A gauche de la fissure qui surmonte un bloc et vers une dépression.	
35 - LE BIDENDUM.	4 a
<i>Ouverture</i> : J.M. Poirier le 6 mars 1982. 3 points d'assurance. Pilier rond à droite.	
E - LE FRONTON.	
36 - LE BIMBAO.	6 a
<i>Ouverture</i> : J.M. Poirier le 26 mars 1982. 2 points d'assurance. Petit dièdre court. Intéressant et technique.	
37 - L'ÉPINEVINETTE.	5 c
<i>Ouverture</i> : J.M. Poirier le 26 mars 1982. 3 points d'assurance. Dalle parsemée de trous.	
38 - LE COQUELICOT.	6 a+
<i>Ouverture</i> : J.M. Poirier le 7 juin 1977. 3 points d'assurance. Dalle intéressante.	
39 - ILLUSIONS PERDUES.	6 b+
<i>Ouverture</i> : B. Feniou en 1989. Remplace l'ancienne voie du <i>Mamamouchi</i> ouverte par J.M. Poirier le 26 mars 1982. 4 points d'assurance. Dalle fine et athlétique. Intéressante.	
40 - LA FIÈVRE DANS LE SANG.	7 b+
<i>Ouverture</i> : A. Bordas le 5 février 1987. 4 points d'assurance.	

LES CLOS

LE FRONTON

36 - LE BIMBAO

37 - L'EPINEVINETTE

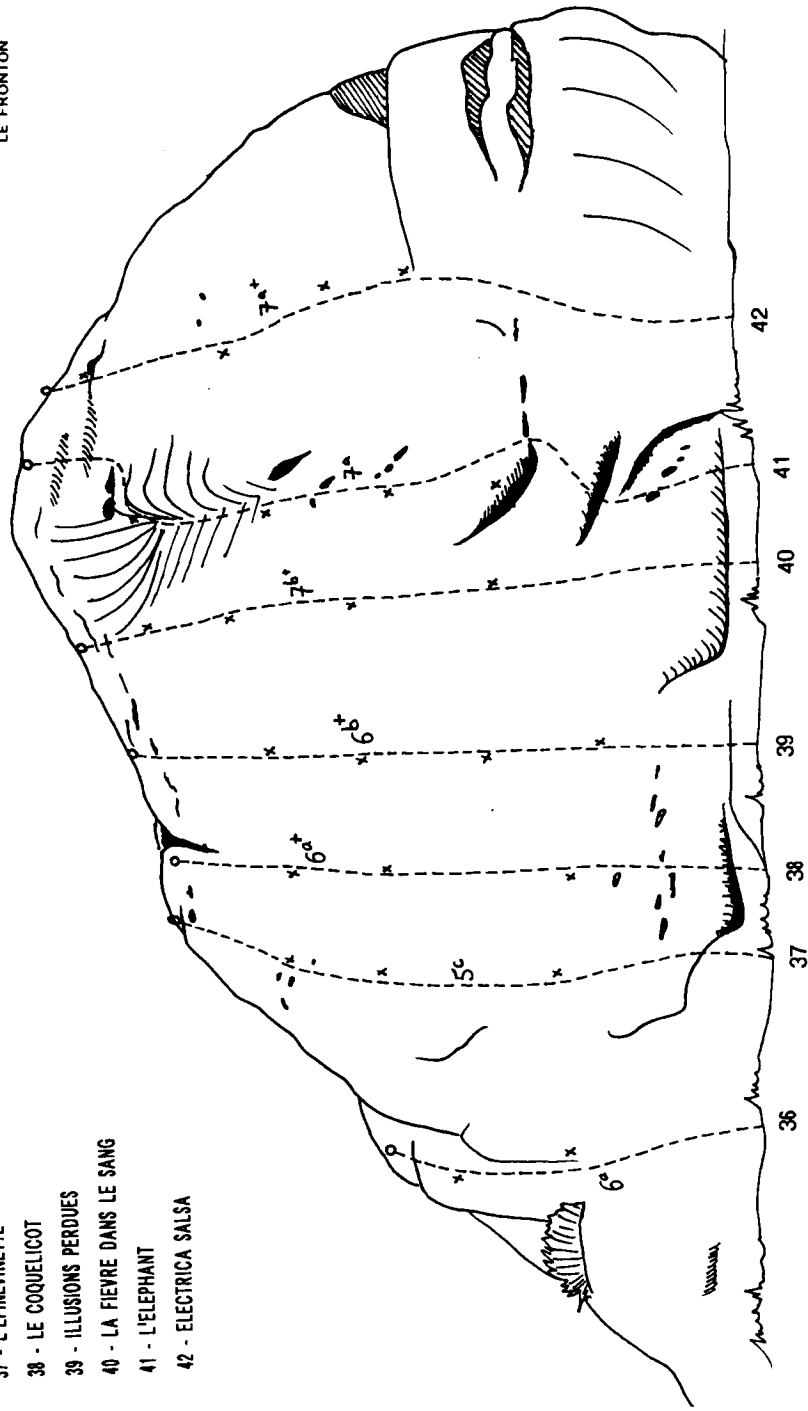
38 - LE COQUELICOT

39 - ILLUSIONS PERDUES

40 - LA FIEVRE DANS LE SANG

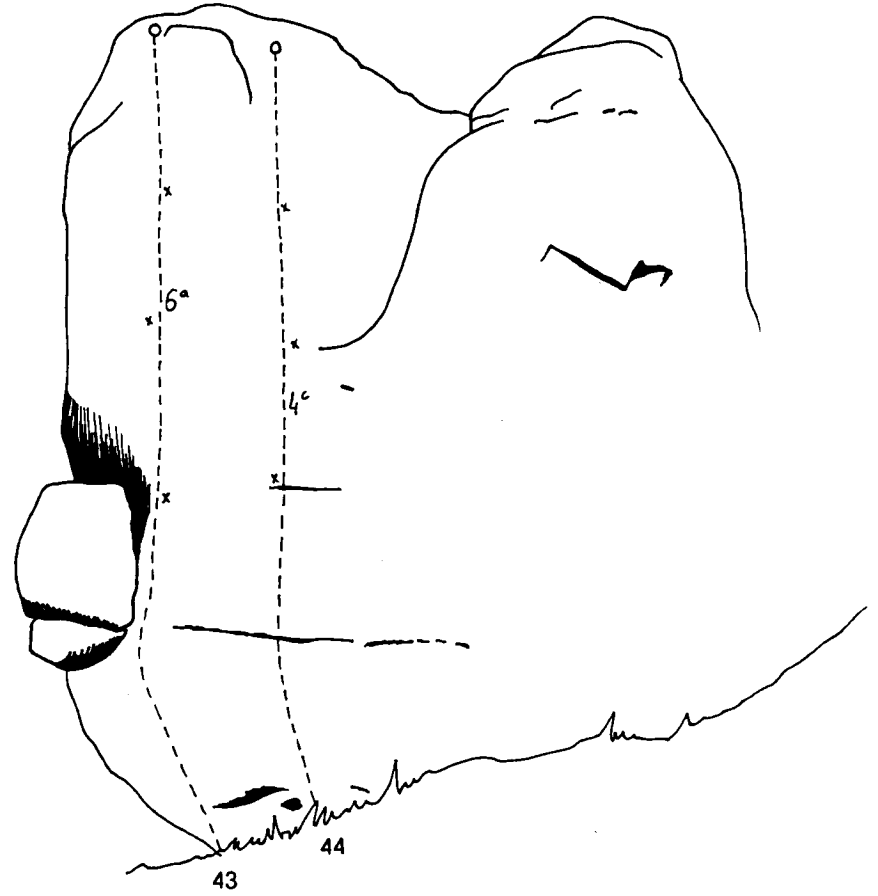
41 - L'ELEPHANT

42 - ELECTRICA SALSA



LES CLOS

LE FRONTON



43 - LA VALERIANE
44 - LA GARGUILLE

41 - L'ÉLÉPHANT.**7 a**

Ouverture : J.M. Poirier le 8 juin 1977.
4 points d'assurance. Voie variée, démarre dans de petits bombements, puis dièdre et sortie surplombante par la droite. Intéressante et athlétique.

42 - ELECTRICA SALSA.**7 a+**

Ouverture : A. Bordas le 5 février 1987. Remplace l'ancienne voie de l'Ergastoplasme ouverte par J.M. Poirier le 2 avril 1982.
4 points d'assurance. Départ dans un gros ventre.

43 - LA VALÉRIANE.**6 a**

Ouverture : J.M. Poirier le 2 avril 1982.
3 points d'assurance.
Rejoint la fissure formée par le gros bloc décollé puis sur le pilier. Athlétique.

44 - LA GARGOUILLE.**4 c**

Ouverture : J.M. Poirier le 13 juin 1977.
3 points d'assurance. Dans la large goulotte. Intéressante.



Les Rochers de la Tabaterie.

**ESCALADES DANS LE VAL DE DRONNE EN PÉRIGORD****III - Les Rochers de la Tabaterie****III - LES ROCHERS DE LA TABATERIE****Accès**

Ils sont situés dans un petit vallon perdu et tranquille où coule le Boulou. De Paussac, prendre la direction de St Julien de Bourdeilles et Brantome en face de la mairie. Poursuivre la petite route sur 2,3 km. Au niveau d'un petit carrefour qui mène à droite du Hameau des Choses, prendre à gauche et continuer le chemin sur 800 m jusqu'à un autre petit chemin à gauche que l'on prend à nouveau. Celui-ci aboutit à un chemin privé que l'on laisse à droite. Un petit chemin de terre franchit le Boulou. Possibilité de se garer en bordure du chemin. Continuer à pied un sentier à droite dans le pré qui longe le Boulou et le versant de la colline. 100 m plus loin un sentier à gauche monte au pied de la falaise. Falaises répertoriées dans le guide COSIROC (24.01.6).

Escalade.

Secteur très limité, constitué par une falaise avec une grande baume surmontée d'un cluzeau et par une petite face plus à droite de faible importance. L'escalade y est en majorité artificielle sur la falaise sous le cluzeau idéal en temps de pluie.

A - SECTEUR DU GRAND ROC.

Falaise principale constituée à sa base par une grande baume permettant de s'initier à l'artificielle par temps de pluie.

1 - LA DEMEURE DES DIEUX.**L1 A0, L2 3, L3 5b**

Ouverture : J.M. Poirier les 15, 18 et 21 juin 1983.
3 longueurs : **L1** en traversée sur la droite après le quatrième point au niveau d'une strate. 6 points d'assurance.
L2 continuer la traversée 1 piton. **L3** sortie par le cluzeau 2 pitons.

2 - BUCÉPHALE.**A0 / 6**

Ouverture : J.M. Poirier les 17 et 18 juin 1983. 6 points d'assurance.

3 - LE MACCABÉO.**L1 A1, L2 A1**

Ouverture : J.M. Poirier, A. et E. Bordas, R. Ducher les 9 et 16 mars et le 17 septembre 1980. 2 longueurs : **L1** 7 pitons, **L2** 6 pitons.

4 - L'AYATOLLAH.**L1 A1, L2 A0**

Ouverture : J.M. Poirier, A. et E. Bordas les 8 et 9 décembre 1979 et 10 et 18 janvier 1980. 2 longueurs : **L1** 10 pitons, **L2** 6 pitons.

5 - LE COULICOU.**L1 A1, L2 A0**

Ouverture : J.M. Poirier, A. Bordas, R. Ducher les 13 novembre 1982 et les 6, 21 et 27 février 1983. 2 longueurs : **L1** 17 pitons, **L2** 3 pitons.

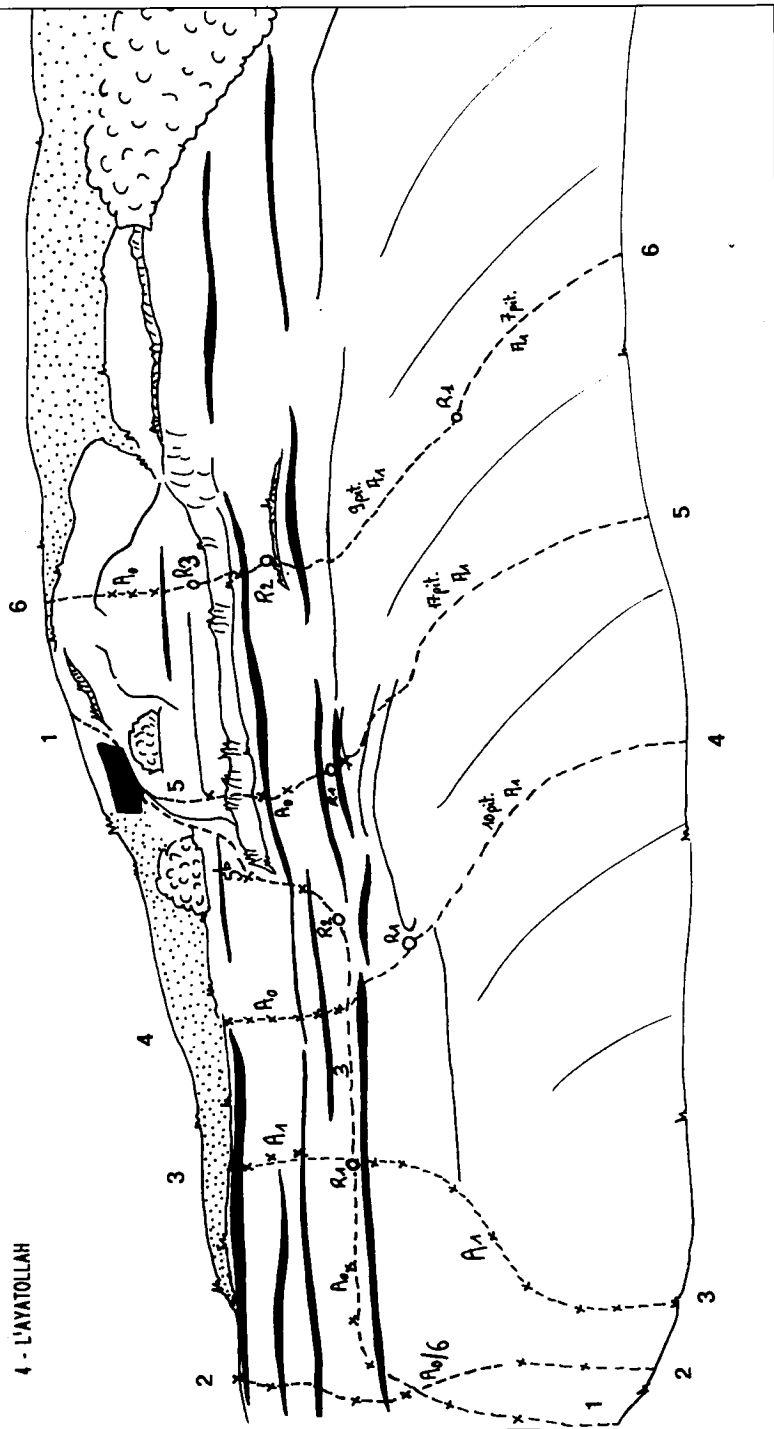
6 - LA RAVAILLE.**L1 A1, L2 A1, L3, L4 A0**

Ouverture par des grimpeurs d'Angoulême en 1977.
4 longueurs : **L1** 7 pitons, **L2** 9 pitons, **L3** 1 piton, **L4** 3 pitons.

LA TABATERIE

LE GRAND ROC

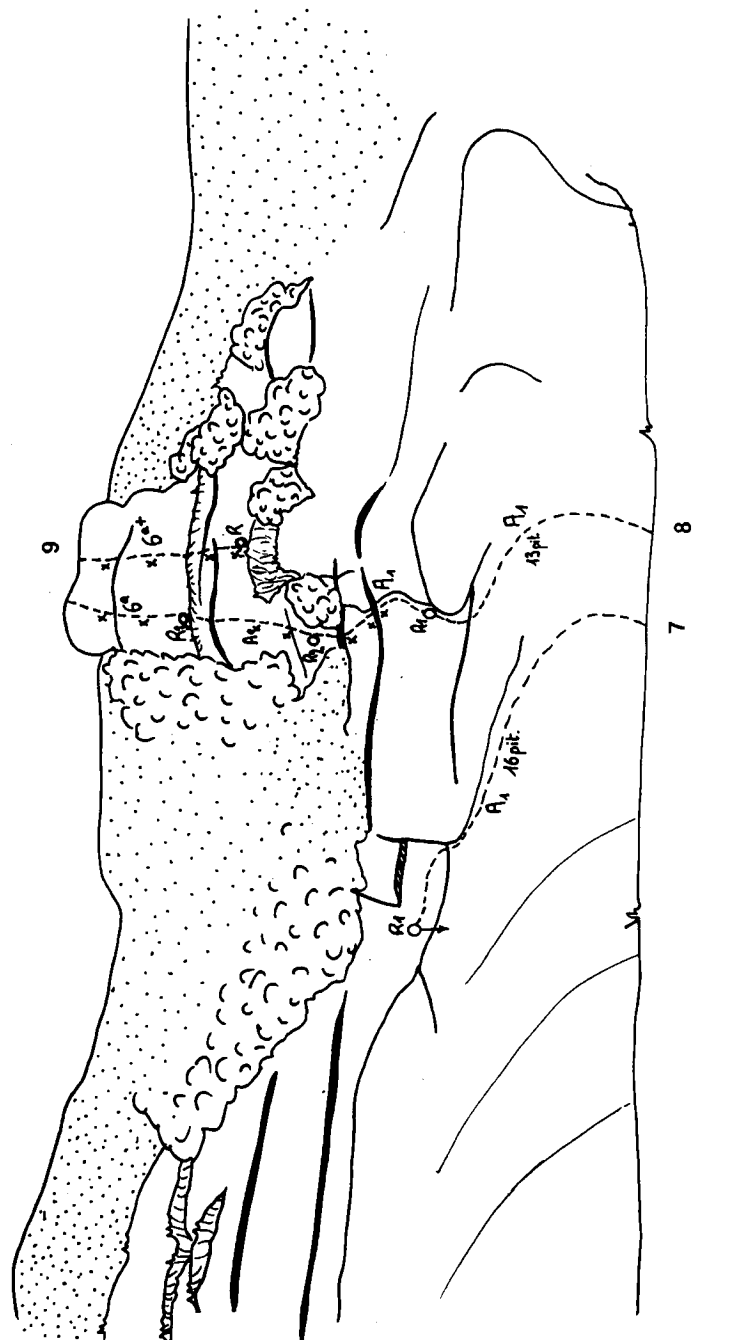
- 1 - LA DEMEURE DES DIEUX
- 2 - BUCEPHALE
- 3 - LE MACCABEO
- 4 - L'AYATOLLAH
- 5 - LE COULICOU
- 6 - LA RAVAILLE

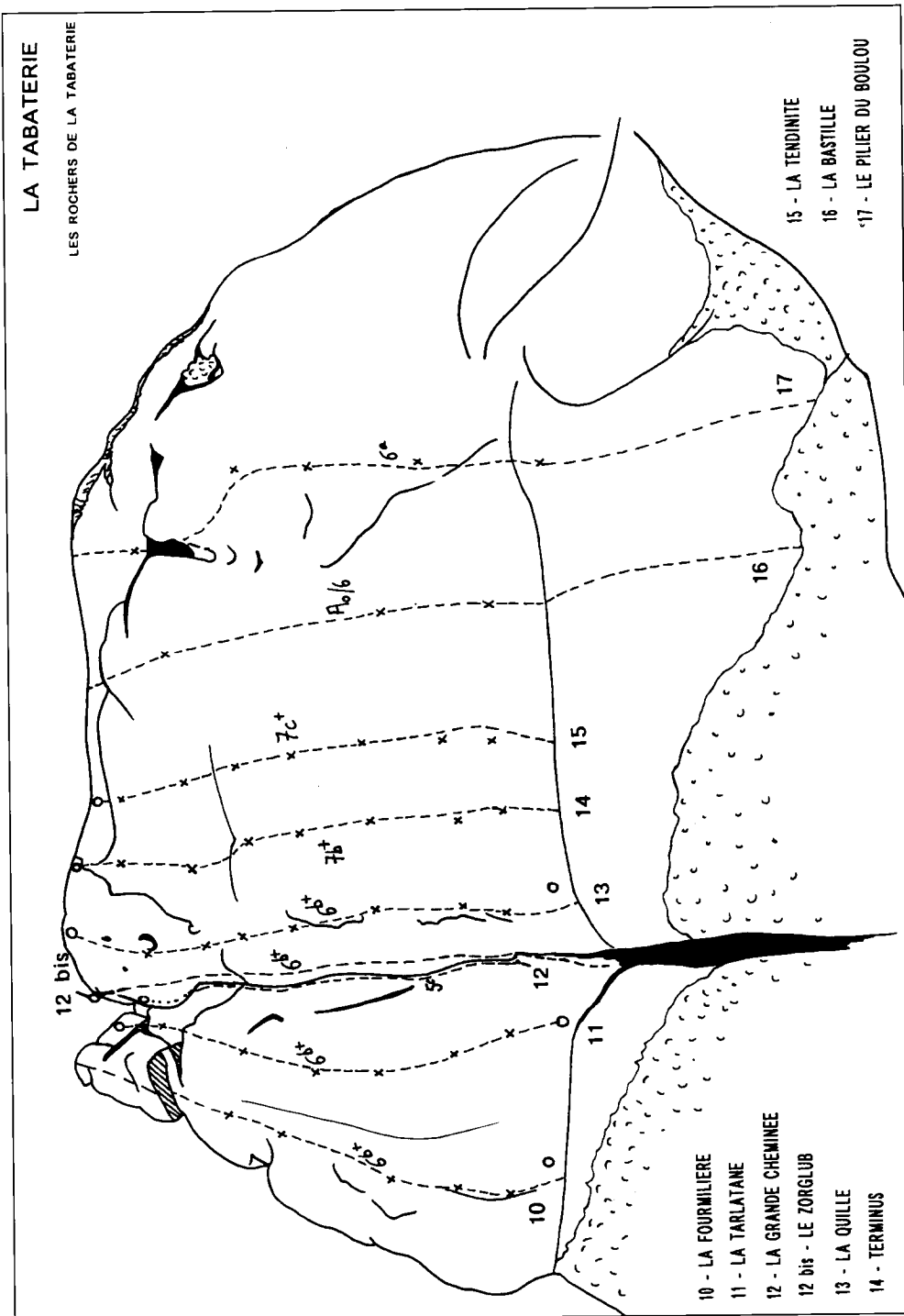


LA TABATERIE

LE GRAND ROC

- 7 - LA MALEDICTION DU VOYAGEUR
- 8 - AMAYA
- 9 - MISE AU POING





15 - LA TENDINITE
16 - LA BASTILLE
17 - LE PILIER DU BOULOU

10 - LA FOURMILIERE
11 - LA TARLATANE
12 - LA GRANDE CHEMINÉE
12 bis - LE ZORGLUB
13 - LA QUILLE
14 - TERMINUS

7 - LA MALÉDICTION DU VOYAGEUR.

A1

Ouverture : A. Bordas en 1988.
1 longueur. 16 pitons. Puis descente en rappel depuis le relais.

8 - AMAYA.

L1 A1, L2 A1, L3 A0, L4 6a

Ouverture : J. Boutareau en 1982.
4 longueurs : L1 13 pitons, L2 3 pitons, L3 2 pitons, L4 2 pitons.

9 - MISE AU POING.

6 a+

Ouverture : L. Senren en 1990.
3 points d'assurance. Atteindre le départ de la voie depuis le haut par un rappel sur le pilier d'Amaya. Descendre jusqu'à une dernière vire avant les surplombs.

B - SECTEUR DU ROCHER DE LA TABATERIE.

Plus loin sur la droite une belle petite face grise traversée par une grosse cheminée profonde.

10 - LA FOURMILIERE.

6 b+

Ouverture par les spéléos d'Angoulême en 1977.
5 points d'assurance.

11 - LA TARLATANE.

6 b+

Ouverture : J.M. Poirier, A. et E. Bordas le 30 mai 1979.
6 points d'assurance.

12 - LA GRANDE CHEMINÉE.

5 c

Ouverture par les spéléos d'Angoulême en 1977. 6 points d'assurance.

12 bis - LE ZORGLUB.

6 b+

Ouverture : J.M. Poirier, A. Bordas en 1979.
Retracée avec sortie directe par A. Bordas en 6 points d'assurance.

13 - LA QUILLE.

6 b+

Ouverture : J.M. Poirier, A. et E. Bordas le 20 juin 1979.
7 points d'assurance.

14 - TERMINUS.

7 b+

Ouverture : A. Bordas le 8 août 1991. 7 points d'assurance.

15 - TENDINITE.

7 c+

Ouverture : J.M. Poirier, A. Bordas, R. Ducher le 4 juin 1980.
7 points d'assurance.

16 - LA BASTILLE.


A0 / 6

Ouverture : A. Bordas en juillet 1980.
3 points d'assurance (attention il manque 1 piton).

17 - LE PILIER DU BOULOU.

6 a

Ouverture par les spéléos d'Angoulême en 1977. 5 points d'assurance.



Les Rochers de la Forge du Boulou.



IV - LES ROCHERS DE LA FORGE DU BOULOU

Accès :

Les rochers sont situés sur la commune de Bourdeilles. De Paussac prendre la route D93 en direction de St Vivien. 300 m après la sortie du village prendre tout droit la direction de Creyssac et Bourdeilles. 1 km après la route passer à côté d'une carrière et juste après une maison blanche sur la gauche prendre le chemin de terre praticable en voiture. Le chemin descend dans la vallée du Boulou et longe le ruisseau. 1 km après son départ, un parking a été aménagé en bordure gauche. Continuer 100 m à pied et traverser le Boulou sur un petit pont de bois sur la gauche, un sentier mène au pied des falaises (situées rive gauche). Falaises répertoriées dans le guide COSIROC (24.01.1).

Escalade :

Il s'agit d'une belle falaise orientée ouest dans un site encore sauvage et tranquille. Le site est particulièrement humide en hiver et le rocher peu adhérent rend l'escalade plus intéressante l'été et les belles journées de printemps. La falaise est presque entièrement équipée de broches scellées, hormis quelques anciennes voies non parcourues et non équipées (signalées dans le topo). Il n'existe pas d'arrimage en haut de toutes les voies. L'escalade y est généralement athlétique avec des fissures, des surplombs et quelques dalles surtout dans la partie extrême gauche plus facile. Le rocher est un calcaire gris et dur en surface analogue aux sites du Breuil et des Clos.

1 - L'ÉCAILLE PERCHÉE.

6 a+

Ouverture : J.P. Verdier, M. Desmares en juillet 1991 lors d'un stage FFME. 7 points d'assurance.

2 - LE GÉNIE DES ALPES.

6 a

Ouverture : J.P. Verdier, M. Desmares en juillet 1991 lors d'un stage FFME. 8 points d'assurance.

3 - GOULBI GOULBA.

6 a

Ouverture : J.P. Verdier, M. Desmares en juillet 1991 lors d'un stage FFME. 7 points d'assurance.

4 - FOL DE DOL.

6 a

Ouverture : J.P. Verdier, M. Desmares en juillet 1991 lors d'un stage FFME. 7 points d'assurance.

5 - LA CONQUE DE RAMOR.

6 a

Ouverture : J.P. Verdier, M. Desmares en juillet 1991 lors d'un stage FFME. 6 points d'assurance.

6 - LA COQUE DE RAMON.

6 a

Ouverture : J.P. Verdier, M. Desmares en juillet 1991 lors d'un stage FFME. 4 points d'assurance.

7 - L'OISEAU DU TEMPS.

5 c

Ouverture : J.P. Verdier, M. Desmares en juillet 1991 lors d'un stage FFME. 5 points d'assurance.

- 1 - L'ECAILLE PERCHÉE
- 2 - LE GENIE DES ALPES

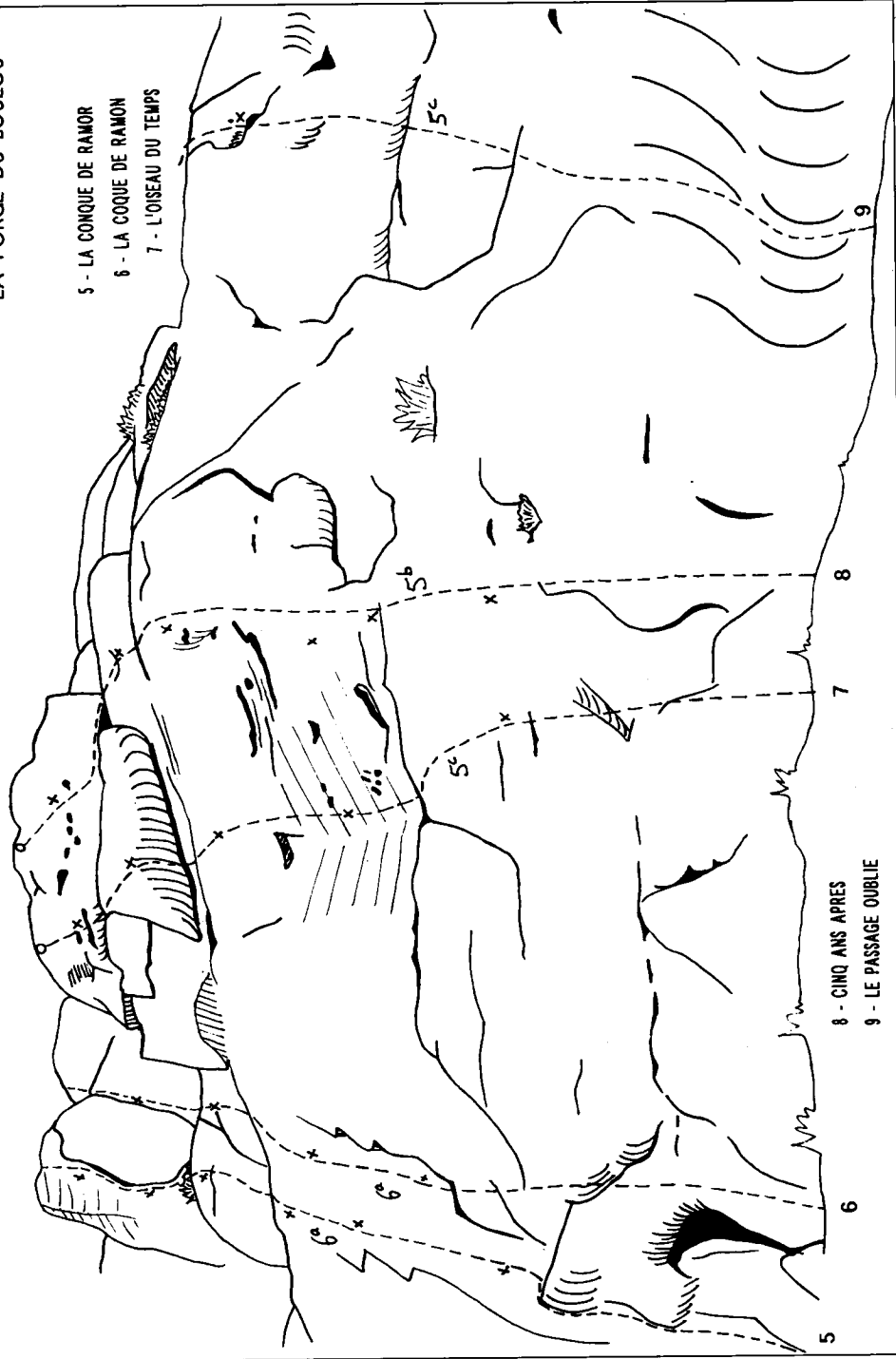


- 3 - GOULBI GOULBA
- 4 - FOL DE DOL
- 5 - LA CONQUE DE RAMOR



LA FORGE DU BOULOU

- 5 - LA CONQUE DE RAMON
- 6 - LA COQUE DE RAMON
- 7 - L'OISEAU DU TEMPS

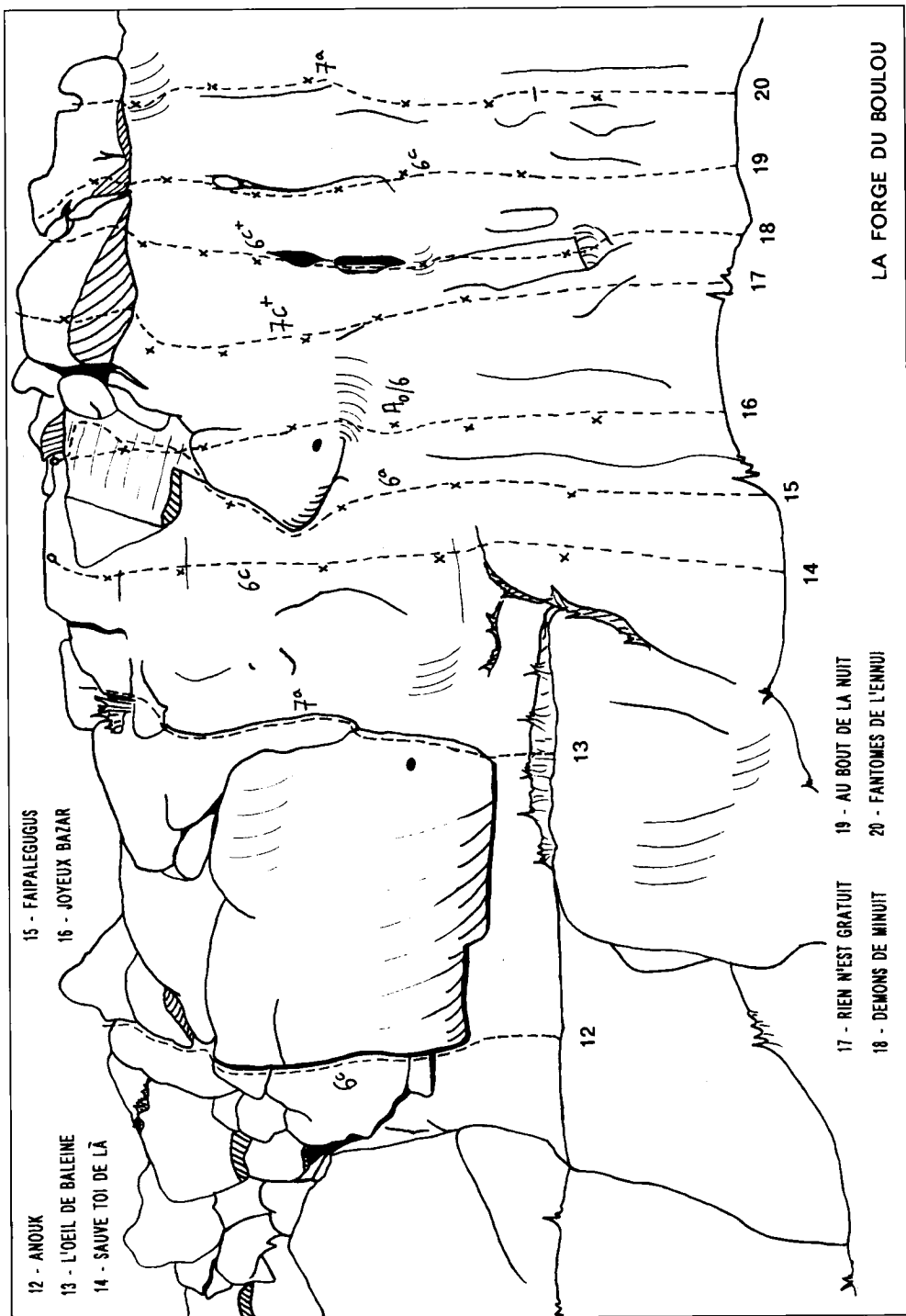


- 8 - CINQ ANS APRES
- 9 - LE PASSAGE OUBLIE

LA FORGE DU BOULOU

- 10 - I LOVE NONNY
- 11 - JESS



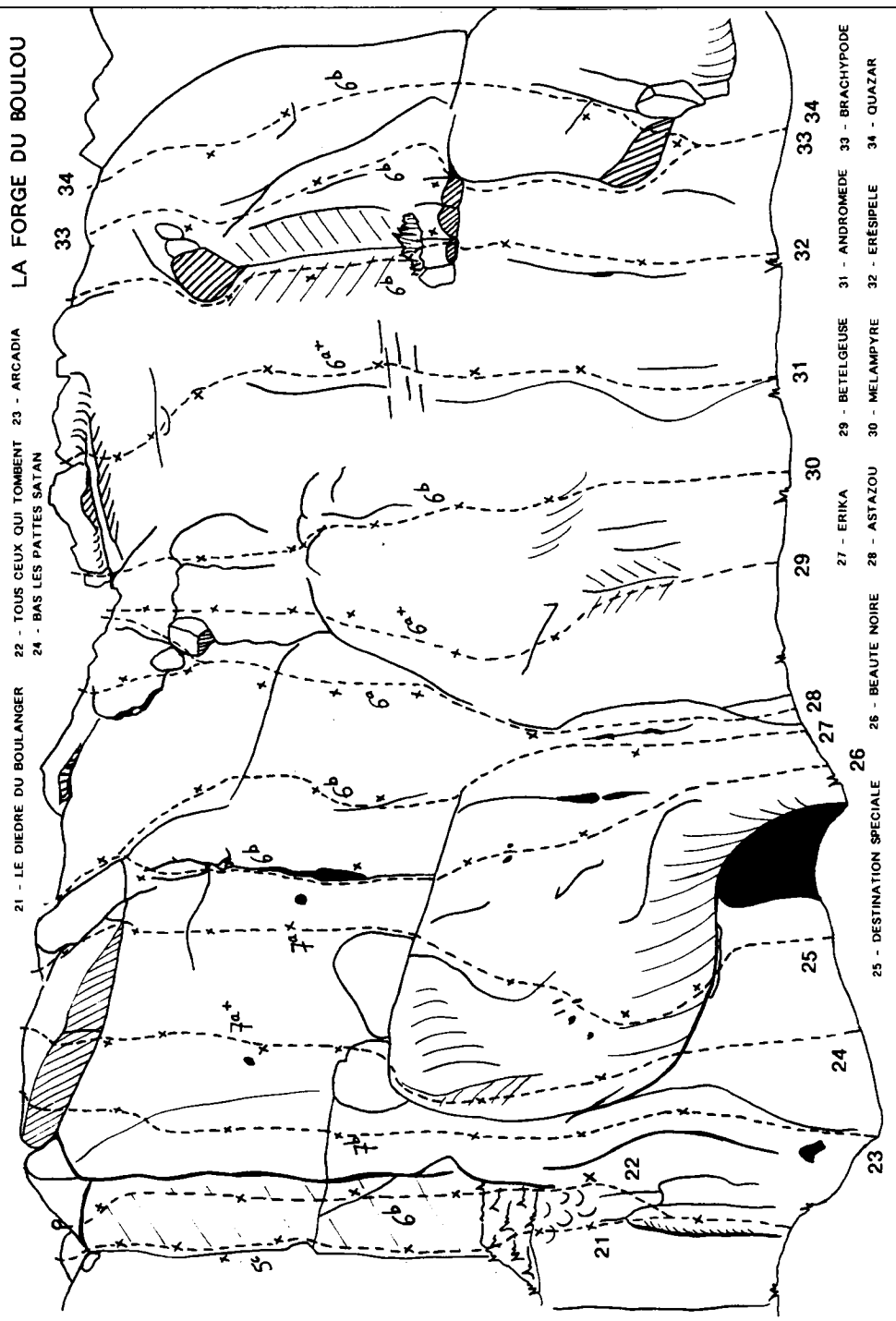


15 - FAIPALEGUGUS
16 - JOYEUX BAZAR

12 - ANOUK
13 - L'OEIL DE BALEINE
14 - SAUVE TOI DE LÀ

17 - RIEN N'EST GRATUIT
18 - DEMONS DE MINUIT
19 - AU BOUT DE LA NUIT
20 - FANTOMES DE L'ENNUI

- | | |
|--|---------------|
| 8 - CINQ ANS APRÈS. | 5 b |
| <i>Ouverture</i> : J.P. Verdier, M. Desmares en juillet 1991 lors d'un stage FFME.
6 points d'assurance. | |
| 9 - LE PASSAGE OUBLIÉ. | 5 c |
| <i>Ouverture</i> : J.P. Verdier, M. Desmares en juillet 1991 lors d'un stage FFME.
1 point d'assurance. | |
| 10 - I LOVE NONNY. | 7 a+ |
| <i>Ouverture</i> : D. Evans en 1996.
5 points d'assurance. | |
| 11 - JESS. | 6 c |
| <i>Ouverture</i> : Y. Guichard en 1996.
3 points d'assurance. | |
| 12 - ANOUK. | 6 c |
| <i>Ouverture</i> : D. Evans en 1996 sur coinceurs.
5 points d'assurance.
Non équipée, déconseillée, emprunte le bord d'une écaille sonnante. | |
| 13 - L'OEIL DE BALEINE. | 7 a |
| <i>Ouverture</i> : D. Evans en 1996.
Non équipée, athlétique. | |
| 14 - SAUVE TOI DE LÀ. | 6 c |
| <i>Ouverture</i> : A. Bordas en août 1986.
5 points d'assurance. | |
| 15 - FAIPALEGUGUS. | 6 a |
| <i>Ouverture</i> : A. Bordas en août 1986.
5 points d'assurance. | |
| 16 - JOYEUX BAZAR. | A0 / 6 |
| <i>Ouverture</i> : A. Bordas en août 1986.
6 points d'assurance. | |
| 17 - RIEN N'EST GRATUIT. | 7 c+ |
| <i>Ouverture</i> : A. Bordas en août 1986. 6 points d'assurance. | |
| 18 - DÉMONS DE MINUIT. | 6 c+ |
| <i>Ouverture</i> : A. Bordas en août 1986. 5 points d'assurance. | |
| 19 - AU BOUT DE LA NUIT. | 6 c |
| <i>Ouverture</i> : A. Bordas en août 1986. 6 points d'assurance. | |
| 20 - FANTÔMES DE L'ENNUI. | 7 a |
| <i>Ouverture</i> : A. Bordas en août 1986.
6 points d'assurance. | |



- | | |
|---|-------------|
| 21 - LE DIÈRE DU BOULANGER. | 5 c |
| <i>Ouverture : A. Bordas en août 1986. 6 points d'assurance.</i> | |
| 22 - TOUS CEUX QUI TOMBENT. | 6 b |
| <i>Ouverture : A. Bordas le 1^{er} septembre 1986. 6 points d'assurance.</i> | |
| 23 - ARCADIA. | 7 b |
| <i>Ouverture : A. Bordas en août 1986. 6 points d'assurance.</i> | |
| 24 - BAS LES PATTES, SATAN. | 7 a+ |
| <i>Ouverture : A. Bordas en août 1986. 6 points d'assurance.</i> | |
| 25 - DESTINATION SPÉCIALE. | 7 a |
| <i>Ouverture : A. Bordas le 12 août 1986. 6 points d'assurance.</i> | |
| 26 - BEAUTÉ NOIRE. | 6 b |
| <i>Ouverture : A. Bordas en août 1986. 6 points d'assurance.</i> | |
| 27 - ERIKA. | 6 b |
| <i>Ouverture : A. Bordas en août 1986. 5 points d'assurance.</i> | |
| 28 - ASTAZOU. | 6 a |
| <i>Ouverture : J.M. Poirier, A. Bordas le 2 mai 1982. 7 points d'assurance.</i> | |
| 29 - BÉTELGEUSE. | 6 a+ |
| <i>Ouverture : J.M. Poirier le 26 mai 1982. 6 points d'assurance.</i> | |
| 30 - MÉLAMPYRE. | 6 b |
| <i>Ouverture : J.M. Poirier le 24 mai 1982. 5 points d'assurance.</i> | |
| 31 - ANDROMÈDE. | 6 a+ |
| <i>Ouverture : J.M. Poirier, A. Bordas, L. Giannesini le 16 mai 1982. 7 points d'assurance.</i> | |
| 32 - ERÉSIPÈLE. | 6 b |
| <i>Ouverture : J.M. Poirier, A. Bordas, L. Giannesini le 15 mai 1982. 5 points d'assurance.</i> | |
| 33 - BRACHYPODE. | 6 b |
| <i>Ouverture : J.M. Poirier, A. Bordas le 2 mai 1982. 4 points d'assurance (ancien équipement).</i> | |
| 34 - QUASAR. | 6 b |
| <i>Ouverture : J.M. Poirier le 30 avril 1982. 4 points d'assurance (ancien équipement).</i> | |

LA FORGE DU BOULOU

45 - SARDANAPALE

42 - CIGOGNE

40 - L'ÉPÉE DE DAMOCLÈS

37 - ORNITHOLOGIE

35 - EL BISBE

46 - NÉNUPHAR

43 - OMBELINE

41 - POPULAGE

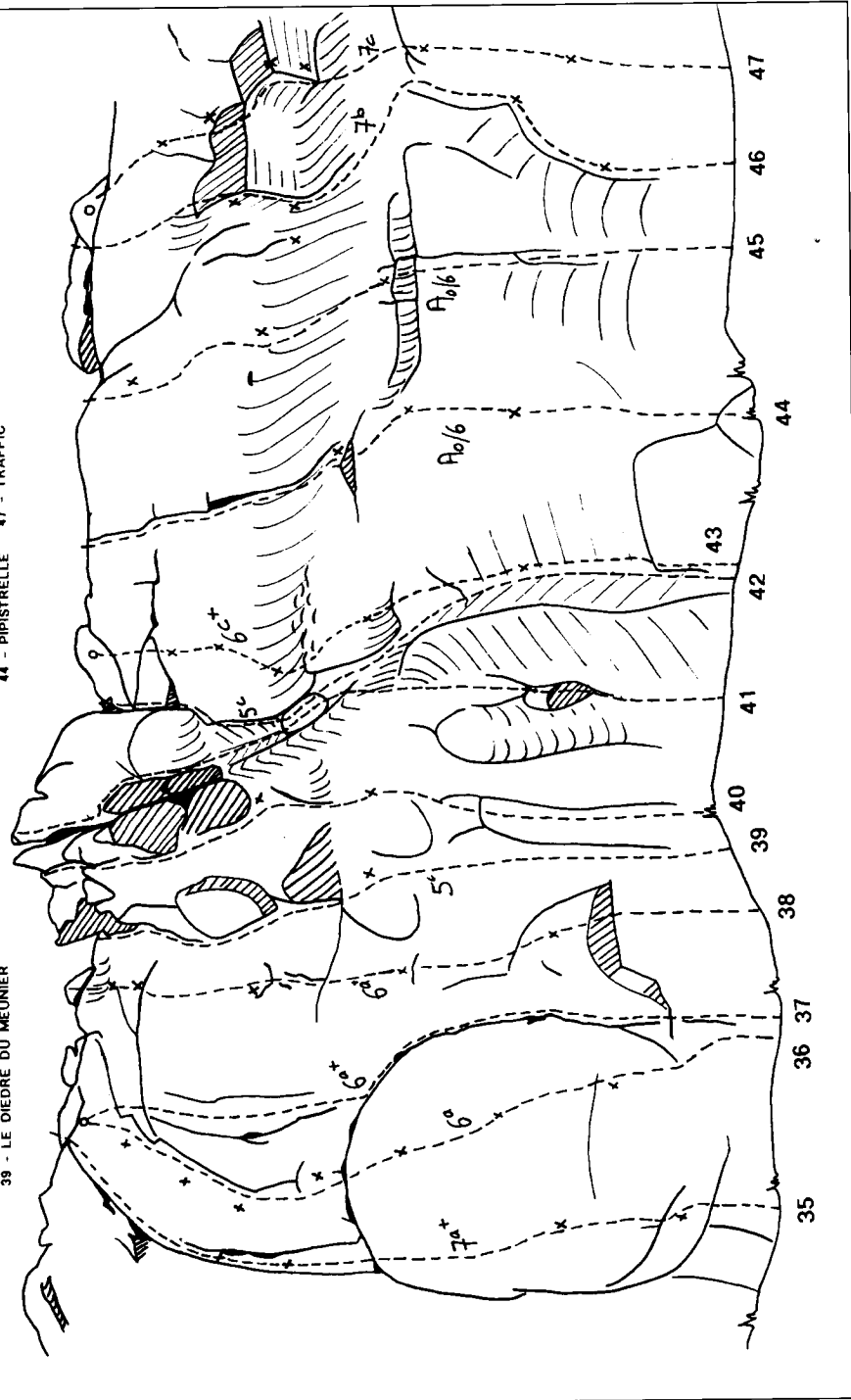
38 - RICOU

36 - PLUTOMANIAQUE

44 - PIPISTRELLE

39 - LE DIÈDRE DU MEUNIER

47 - TRAFFIC

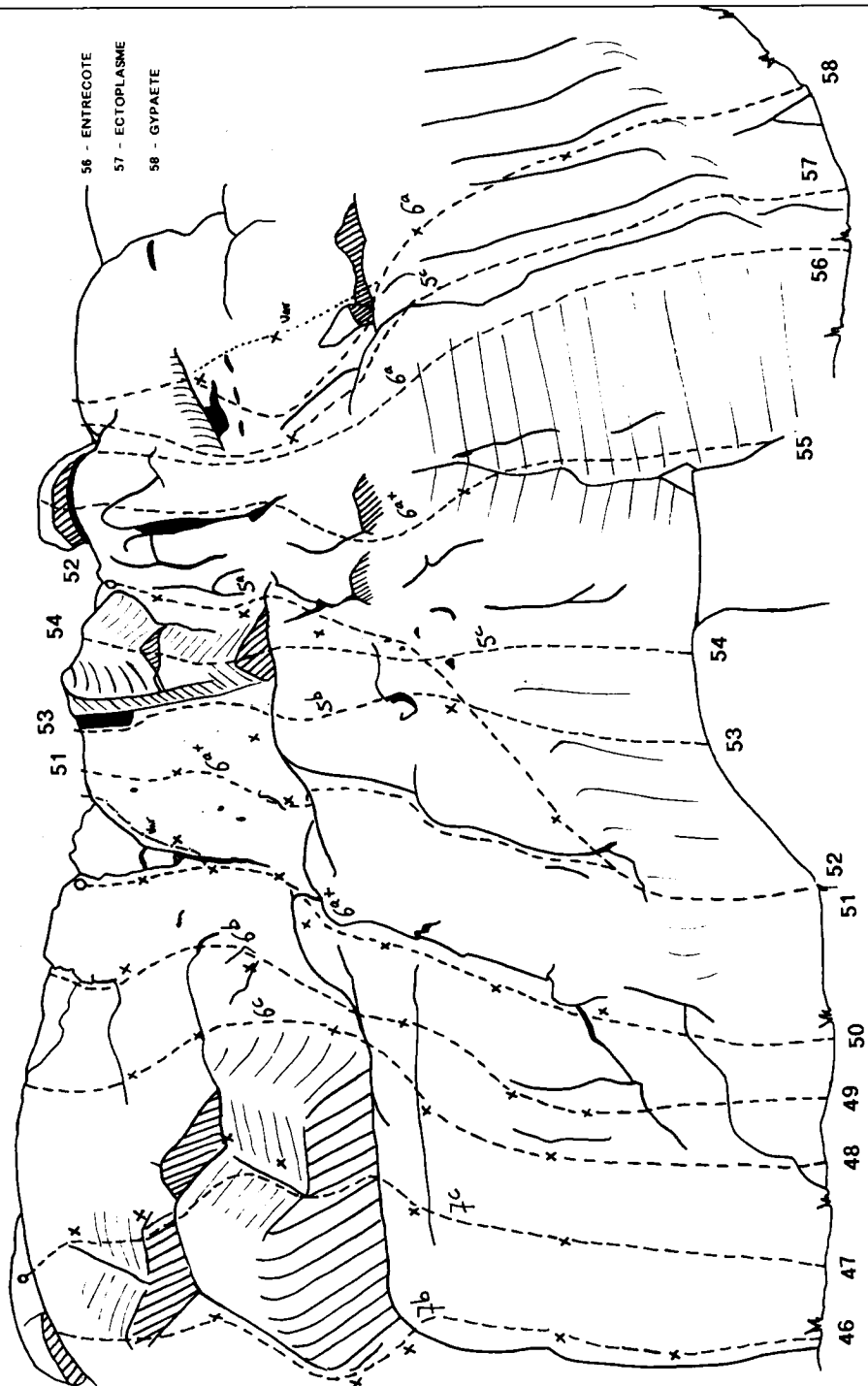


- | | |
|---|---------------|
| 35 - EL BISBE. | 7 a+ |
| <i>Ouverture</i> : J.M. Poirier, A. Bordas, G. Bordas le 25 avril 1982.
4 points d'assurance. | |
| 36 - PLUTOMANIAQUE. | 6 a |
| <i>Ouverture</i> : J.M. Poirier, A. Bordas, D. Rossignol le 24 avril 1982.
7 points d'assurance. | |
| 37 - ORNITHOLOGIE. | 6 a+ |
| <i>Ouverture</i> : J.M. Poirier, A. Bordas, R. Ducher le 24 avril 1982.
Non équipée, peut se faire sur coinceurs. Intéressante. | |
| 38 - RICOU. | 6 a+ |
| <i>Ouverture</i> : J.M. Poirier, A. Bordas, D. Rossignol le 24 avril 1982.
Retracée et rééquipée en 1996 par D. Guerin, D. Evans en 1996.
5 points d'assurance. | |
| 39 - LE DIÈDRE DU MEUNIER. | 5 c |
| <i>Ouverture</i> : J.M. Poirier, A. Bordas le 23 avril 1982. Non équipée. | |
| 40 - L'ÉPÉE DE DAMOCLÈS. | 6 c |
| <i>Ouverture</i> : J.M. Poirier, A. Bordas, D. Rossignol, G. Bordas le 4 avril 1982.
Non équipée. | |
| 41 - POPULAGE. | 6 ab |
| <i>Ouverture</i> : J.M. Poirier, A. Bordas, R. Ducher, G. Bordas le 5 avril 1982.
Non équipée. | |
| 42 - CIGOGNE. | 5 c |
| <i>Ouverture</i> : J.M. Poirier, A. Bordas, R. Ducher, G. Bordas le 5 avril 1982.
Non équipée. | |
| 43 - OMBELINE. | 6 c+ |
| Ancienne voie du «Pipo» ouverte le 20 septembre 1981 par J.M. Poirier,
A. Bordas et retracée pour le libre en 1996 par D. Evans.
5 points d'assurance. | |
| 44 - PIPISTRELLE. | A0 / 6 |
| <i>Ouverture</i> : J.M. Poirier, A. Bordas, E. Bordas le 7 avril 1981.
3 points d'assurance et sur coinceurs. | |
| 45 - SARDANAPALE. | A0 / 6 |
| <i>Ouverture</i> : J.M. Poirier, A. Bordas, R. Ducher, D. Rossignol
le 29 mars 1981. Non équipée. | |
| 46 - NÉNUPHAR. | 7 b |
| <i>Ouverture</i> : J.M. Poirier, A. Bordas, R. Ducher le 6 avril 1981.
4 points d'assurance. | |
| 47 - TRAFFIC. | 7 c |
| <i>Ouverture</i> : J.M. Poirier, R. Ducher le 22 mars 1981.
6 points d'assurance. | |

LA FORGE DU BOULOU

52 - LE PIANO A QUEUE
54 - MARMOTTON
55 - LE MERLU

46 - NENUPHAR
47 - TRAFFIC
48 - BILLIE LA BOULE
49 - REMINGTON
50 - L'Y
51 - CRÉPINETTE

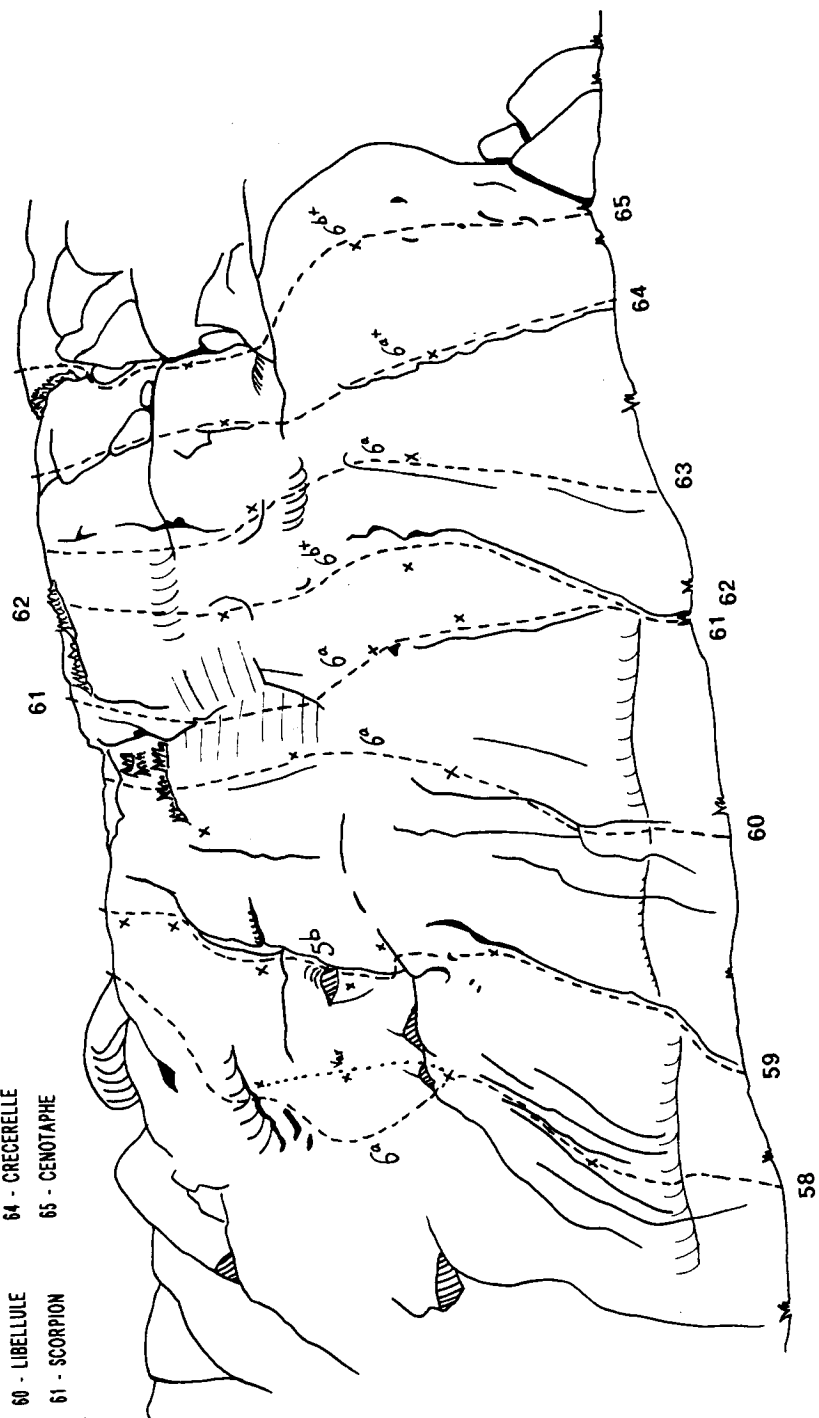


56 - ENTRECÔTE
57 - ECTOPLASME
58 - GYPAÈTE

- 48 - BILLIE LA BOULE.** **6 c**
Ouverture : J.M. Poirier, R. Ducher le 21 mars 1981.
5 points d'assurance.
-
- 49 - REMINGTON.** **6 b**
Ouverture : J.M. Poirier, A. Bordas, R. Ducher,
D. Rossignol le 8 mars 1981.
5 points d'assurance.
-
- 50 - L'Y.** **6 a+**
Ouverture : J.M. Poirier, A. Bordas, R. Ducher,
D. Rossignol le 8 mars 1981.
8 points d'assurance. Variante du «Bras de fer»
en sortie par la droite de l'écaille.
-
- 51 - CRÉPINETTE.** **6 a+**
Ouverture : J.M. Poirier, le 15 février 1981.
3 points d'assurance.
-
- 52 - LE PIANO À QUEUE.** **5 a**
Ouverture : J.M. Poirier, A. Bordas le 3 mars 1981.
5 points d'assurance. Classique et intéressante.
-
- 53 - LE DIÈDRE NOIR.** **5 b**
Ouverture : J.M. Poirier, le 13 février 1981.
2 points d'assurance.
-
- 54 - MARMOTTON.** **5 c**
Ouverture : J.M. Poirier, A. Bordas le 3 février 1981.
Non équipée.
-
- 55 - LE MERLU.** **6 a+**
Ouverture : J.M. Poirier, A. Bordas le 3 février 1981.
Non équipée.
-
- 56 - ENTRECÔTE.** **6 a**
Ouverture : J.M. Poirier, le 30 janvier 1981.
Non équipée.
-
- 57 - ECTOPLASME.** **5 c**
Ouverture : J.M. Poirier, le 27 janvier 1981.
Non équipée.
-
- 58 - GYPAÈTE.** **6 a**
Ouverture : J.M. Poirier, le 27 janvier 1981.
4 points d'assurance. Petite variante en passant tout droit
au niveau du 3^{ème} point.

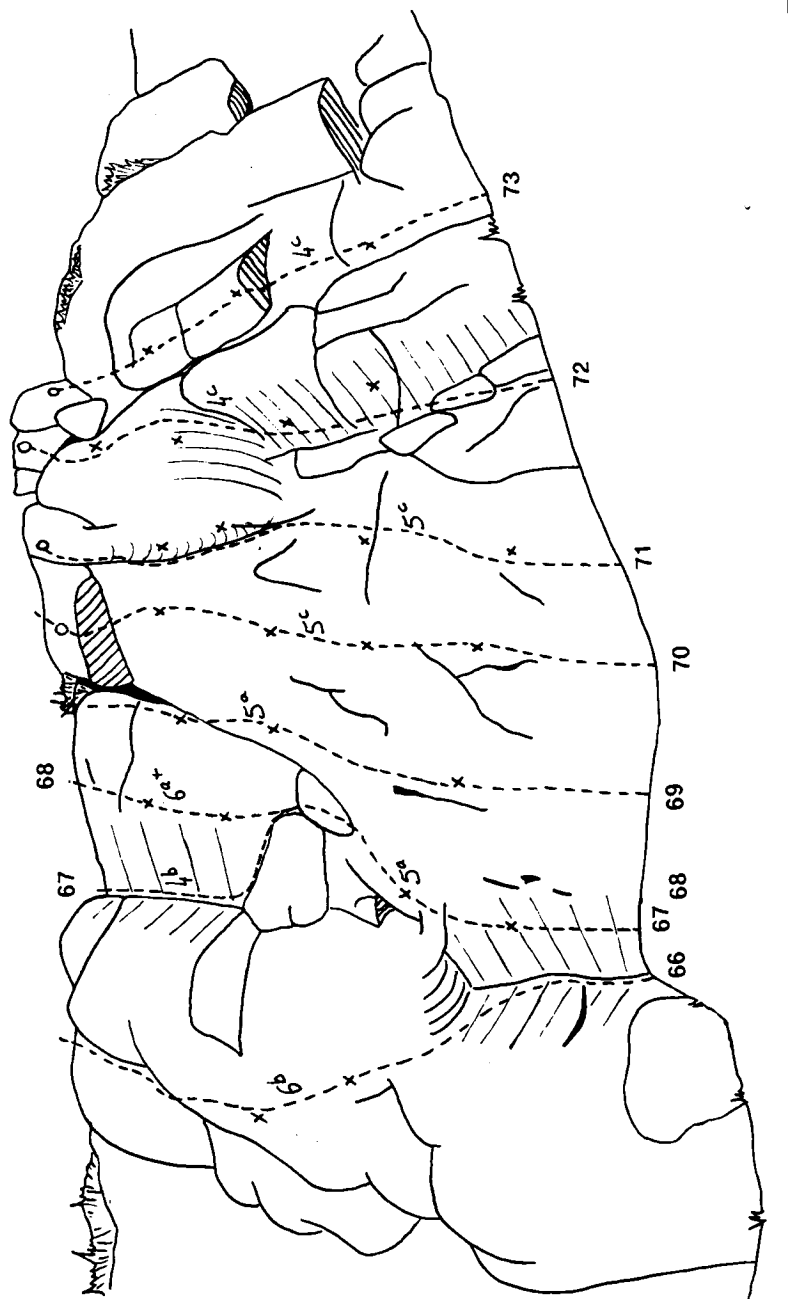
58 - GYPAETE
59 - ERGASTULE
60 - LIBELLULE
61 - SCORPION

62 - MUGUET
63 - HIÉROGLYPHE
64 - CRÉCERELLE
65 - CÉNOTAPHE



- | | |
|--|-------------|
| 59 - ERGASTULE. | 5 b |
| <i>Ouverture</i> : J.M. Poirier, le 23 janvier 1981.
6 points d'assurance. | |
| 60 - LIBELLULE. | 6 a |
| <i>Ouverture</i> : J.M. Poirier, R. Ducher, A. Bordas le 10 mai 1980.
3 points d'assurance. | |
| 61 - SCORPION. | 6 a |
| <i>Ouverture</i> : J.M. Poirier, R. Ducher, A. Bordas le 10 mai 1980.
2 points d'assurance. | |
| 62 - MUGUET. | 6 b+ |
| <i>Ouverture</i> : J.M. Poirier, R. Ducher, A. Bordas le 10 mai 1980.
2 points d'assurance. | |
| 63 - HIÉROGLYPHE. | 6 a |
| <i>Ouverture</i> : J.M. Poirier, R. Ducher, A. Bordas le 18 avril 1980.
2 points d'assurance. | |
| 64 - CRÉCERELLE. | 6 a+ |
| <i>Ouverture</i> : J.M. Poirier, R. Ducher, A. Bordas le 18 avril 1980.
2 points d'assurance. | |
| 65 - CÉNOTAPHE. | 6 b+ |
| <i>Ouverture</i> : J.M. Poirier, A. Bordas le 25 avril 1980. 2 points d'assurance. | |
| 66 - PISSARTE. | 6 b |
| <i>Ouverture</i> : J.M. Poirier, A. Bordas le 25 avril 1980. 2 points d'assurance. | |
| 67 - DIÈRE HIRONDELLE. | 5 a |
| <i>Ouverture</i> : J.M. Poirier, R. Ducher, A. Bordas le 18 avril 1980.
2 points d'assurance. | |
| 68 - SERPENTAIRE. | 6 a+ |
| <i>Ouverture</i> : J.M. Poirier, R. Ducher, A. Bordas le 18 avril 1980.
4 points d'assurance. | |
| 69 - L'ORTHOPÉDISTE. | 5 a |
| <i>Ouverture</i> : J.M. Poirier, R. Ducher, A. Bordas le 5 avril 1980.
3 points d'assurance. | |
| 70 - VIROLE. | 5 c |
| <i>Ouverture</i> : J.M. Poirier, R. Ducher, A. Bordas le 5 avril 1980.
4 points d'assurance. | |
| 71 - COUCOU. | 5 c |
| <i>Ouverture</i> : J.M. Poirier, R. Ducher, A. Bordas le 5 avril 1980.
4 points d'assurance. | |
| 72 - PEGGIE. | 4 c |
| <i>Ouverture</i> : J.M. Poirier le 23 mars 1980. 4 points d'assurance. | |
| 73 - COCCINELLE. | 4 c |
| <i>Ouverture</i> : J.M. Poirier le 23 mars 1980. 3 points d'assurance. | |

- 66 - PISSARATE
- 67 - DIEDRE HIRONDELLE
- 68 - SERPENTAIRE
- 69 - L'ORTHOPEDISTE
- 70 - VIROLE
- 71 - COUCOU
- 72 - PEGGIE
- 73 - COCCINELLE



SOeScalade

Fabrication et vente de
 → chaussons d'escalade
 → matériel d'escalade
 → prises d'escalade

AVIGNON 6 Impasse du Rouvre (av. de la 2ème D.B.)
 30133 Les Angles **Tél 04 90 25 22 51 Fax 04 90 15 02 45**

TOULOUSE 1 Impasse Lapujade (5 mn de la gare Matabiau)
 31200 Toulouse **Tél/Fax 05 61 11 99 44**

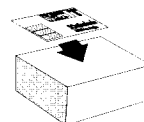


Spécialistes du matériel pour collectivités
 Spécialistes du topo-guide
 Salles de bloc

Vos chaussons réparés dans la semaine !!

Nous vous simplifions La Poste

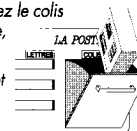
1/Collez l'étiquette **T**



Utiliser une enveloppe kraft solide ou un emballage carton standard
 ATTENTION : 3kg maximum, soit 5 paires. Quantité supérieure : nous contacter.

2/Déposez le colis

à La Poste,
 sans
 attendre
 au guichet



TARIFS DE POSTE 1997/COLISSIMO REPONSE (PORT ALLER - RETOUR INCLU)

CHAUSSENS & BALLERINES 5.10, Vibram ou Coccida

1 paire	150 F
2 paires	270 F
3 paires	400 F
4 paires	520 F
5 paires	625 F

ATTENTION
 Vérifiez si l'enrobage
 est paré ou présente
 une faiblesse :
 Enrobage +30F/pied
 (ne peut se faire que lors d'un ressemelage)

CHAUSURES DE MONTAGNE
 contactez-nous

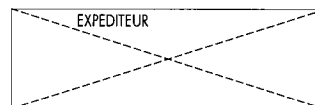
Sur la France entière en 5 jours
 aller-retour.

Impérativement et uniquement sur
 les départements 09-11-31-32-64-65-81-82
 envoyez vos chaussons sur Toulouse pour
 un aller-retour en trois jours:
 photocopiez l'étiquette **T** et modifiez
 l'adresse avec l'encart ci-contre. ➔

SOeScalade

Autorisation n° 1731
 1 imp. Lapujade

31200 TOULOUSE



COLISSIMO-RÉPONSE
 DISPENSÉ
 D'AFFRANCHISSEMENT

CONTRAT N° 301001
 VALIDITÉ PERMANENTE

À UTILISER EXCLUSIVEMENT
 SUR DES COLIS
 EN FRANCE MÉTROPOLITAINE
 POUR LES ENVOIS
 NE DÉPASSANT PAS 3 Kg

COLISSIMO

J + 2 Pas livré dans les temps?
 La Poste dédommage l'expéditeur

LA POSTE

NE PAS AFFRANCHIR

date




SOeScalade

Autorisation n°2

BP 205

30402 Villeneuve Avignon Cedex



Le Moulin de Rochereuil.



V - LE MOULIN DE ROCHEREUIL

Accès

Depuis Bourdeilles prendre la D78 en direction de Lisle. Au niveau du croisement avec la route de Périgueux (D2) et 2 km avant Lisle, prendre à droite vers La Tour Blanche. 1 km plus loin franchir la Dronne sur un petit pont étroit. 100 m après le pont sur la gauche prendre la petite route qui descend. 200 m plus loin celle-ci passe entre le Moulin de Rochereuil sur la berge de la Dronne et les falaises surplombantes. Falaises répertoriées dans le guide COSIROC (24.01.4).

Escalade.

Site agréable au bord de la rivière constitué de 6 secteurs de petite envergure qui surplombe directement la route. L'escalade y est généralement athlétique ce qui en fait un secteur d'entraînement pour grimpeurs confirmés. Le rocher est un calcaire perforé de trous. Les voies sont entièrement équipées de broches scellées, et de chaînes en sortie. Il est par ailleurs demandé aux grimpeurs de ne pas gêner au passage des véhicules soit par le stationnement, soit par des manœuvres de cordes inconsidérées.

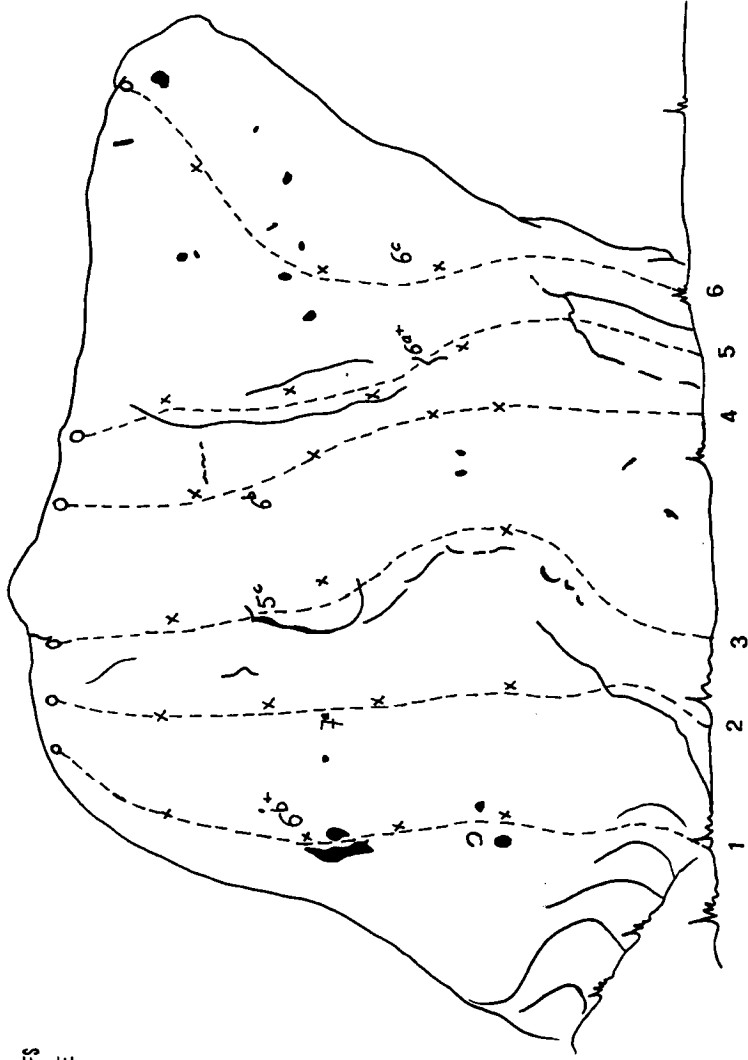
A - SECTEUR NATURE MORTE.

Joli petit bloc bien individualisé, le plus à gauche.

- | | |
|---|-------------|
| 1 - LA BELLE ET LA BRUTE. | 6 b+ |
| Ouverture collective par stage initiateur FFME 17 en mai 92.
4 points d'assurance. | |
| 2 - FUITE DE JAZZ. | 7 a |
| Ouverture collective par stage initiateur FFME 17 en mai 92.
4 points d'assurance. | |
| 3 - LES DEUX ZEFFS. | 5 c |
| Ouverture collective par stage initiateur FFME 17 en mai 92.
3 points d'assurance. Très intéressante. | |
| 4 - NATURE MORTE. | 6 b |
| Ouverture collective par stage initiateur FFME 17 en mai 92.
4 points d'assurance. Tout droit dans la dalle. Intéressante et fine. | |
| 5 - MÉCANO. | 6 a+ |
| Ouverture collective par stage initiateur FFME 17 en mai 92.
4 points d'assurance. Athlétique au départ. | |
| 6 - MINE DE RIEN. | 6 c |
| Ouverture : A. Bordas en Novembre 1992.
3 points d'assurance. Démarre à droite de Mécano par un pas
de bloc en dévers avant de rejoindre la première assurance. Athlétique. | |

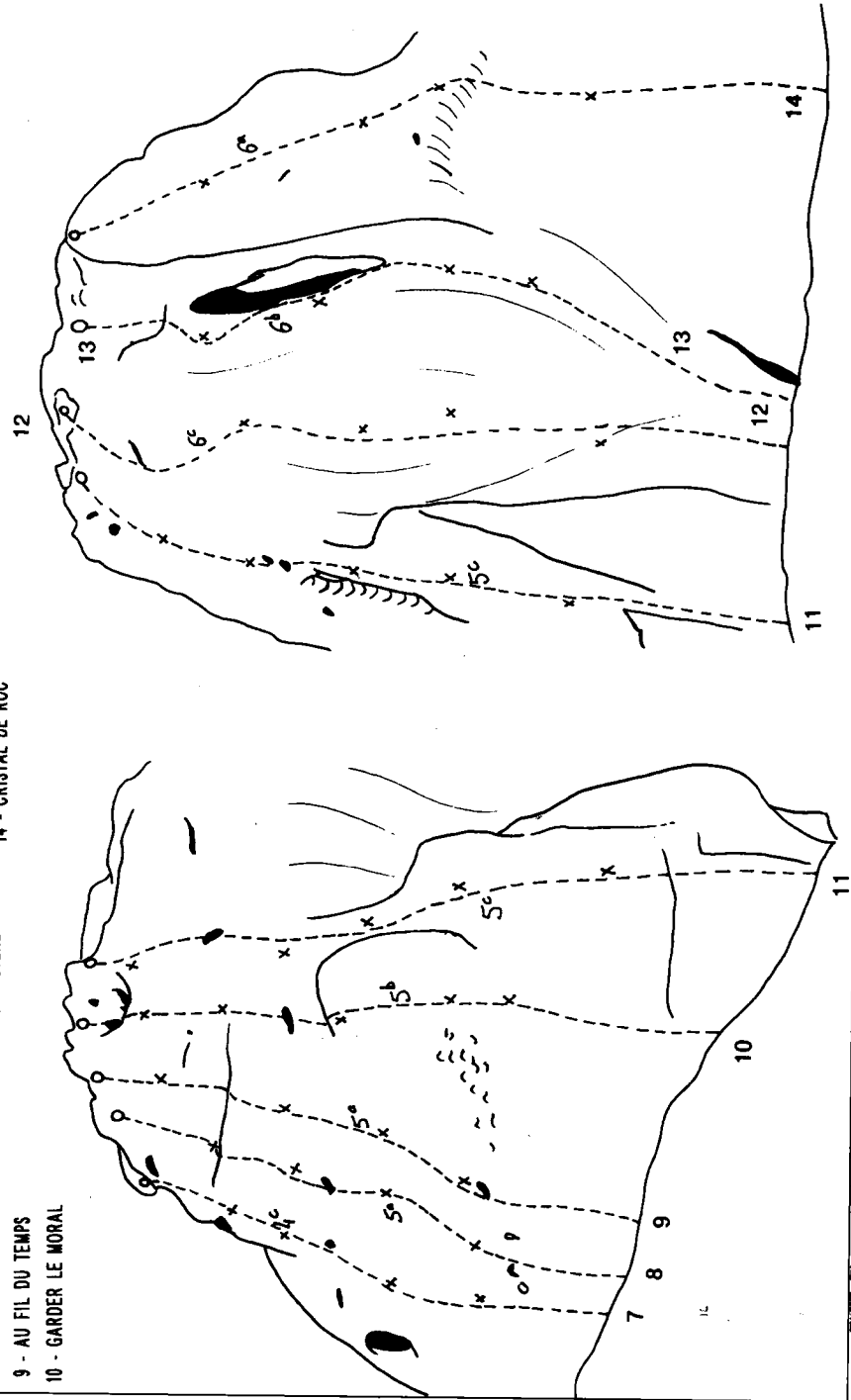
LE MOULIN DE ROCHEREUIL

- 1 - LA BELLE ET LA BRUTE
- 2 - FUIE DE JAZZ
- 3 - LES DEUX ZEFFS
- 4 - NATURE MORTE
- 5 - MECANO
- 6 - MINE DE RIEN



LE MOULIN DE ROCHEREUIL

- 7 - ZOUBIDA
- 8 - FILS DU VENT
- 9 - AU FIL DU TEMPS
- 10 - GARDER LE MORAL
- 11 - VENT DE SABLE
- 12 - LE SECRET DU MYSTERE
- 13 - CHASSEUR DE GLOIRE
- 14 - CRISTAL DE ROC

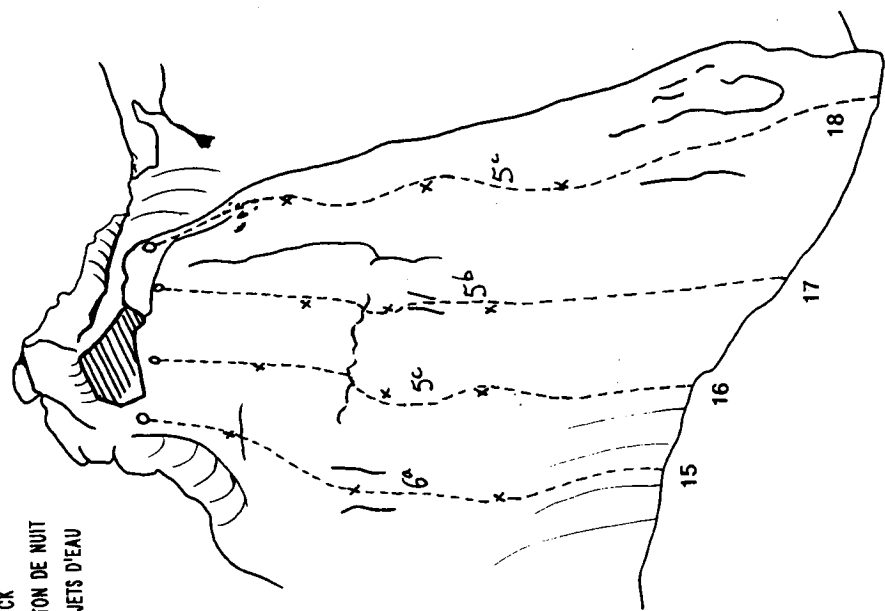
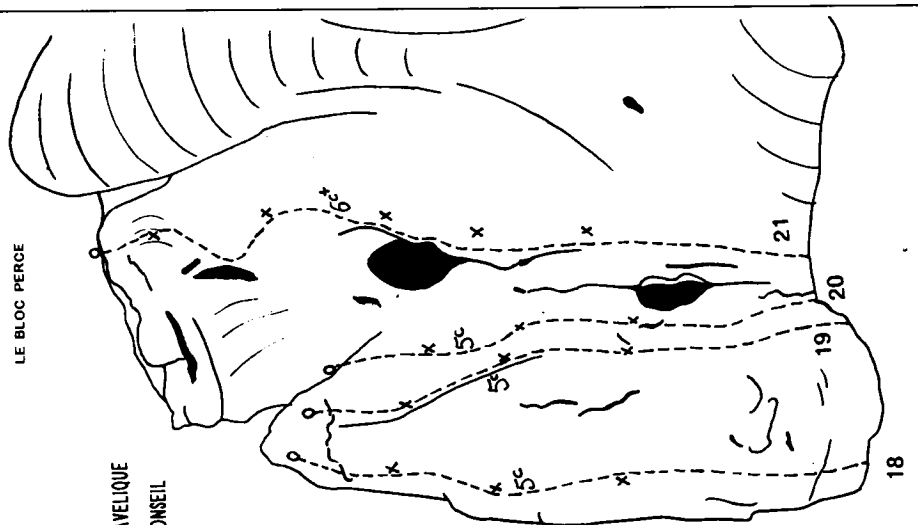


LE MOULIN DE ROCHEREUIL

LE BLOC PERCÉ

19 - CHIVOUAH WOUAH
 20 - INITIATION MACHIAVELIQUE
 21 - LA NUIT PORTE CONSEIL

15 - CLARION
 16 - BITNICK
 17 - DALTON DE NUIT
 18 - LES JETS D'EAU

**B - SECTEUR CRISTAL DE ROC.**

Deuxième bloc à partir de la gauche. Des voies d'initiation sont équipées sur sa gauche.

7 - ZOUBIDA.**4 c**

Ouverture : A. Bordas en Novembre 1992. 4 points d'assurance.

8 - FILS DU VENT.**5 a**

Ouverture collective par stage initiateur FFME 17 en mai 92.
4 points d'assurance.

9 - AU FIL DU TEMPS.**5 a**

Ouverture collective par stage initiateur FFME 17 en mai 92.
4 points d'assurance.

10 - GARDE LE MORAL.**5 b**

Ouverture collective par stage initiateur FFME 17 en mai 92.
5 points d'assurance.

11 - VENT DE SABLE.**5 c**

Ouverture : A. Bordas en Novembre 1992. 5 points d'assurance.

12 - LE SECRET DU MYSTÈRE.**6 c**

Ouverture collective par stage initiateur FFME 17 en mai 92.
4 points d'assurance. Fine, athlétique et exposée sur la fin.

13 - CHASSEUR DE GLOIRE.**6 b**

Ouverture collective par stage initiateur FFME 17 en mai 92.
4 points d'assurance. Prendre le bord gauche de l'anfractuosité puis sortir par un rétablissement athlétique.

14 - CRISTAL DE ROC.**6 a**

Ouverture collective par stage initiateur FFME 17 en mai 92.
4 points d'assurance. Intéressante et fine en dalle.

C - SECTEUR DU BLOC PERCÉ.

Ce bloc est percé d'un boyau à mi hauteur dans lequel on peut accéder par l'arrière. Attention de ne pas tomber !

15 - CLARION.**6 a**

Ouverture : A. Bordas en mars 1993. 3 points d'assurance.

16 - BITNICK.**5 c**

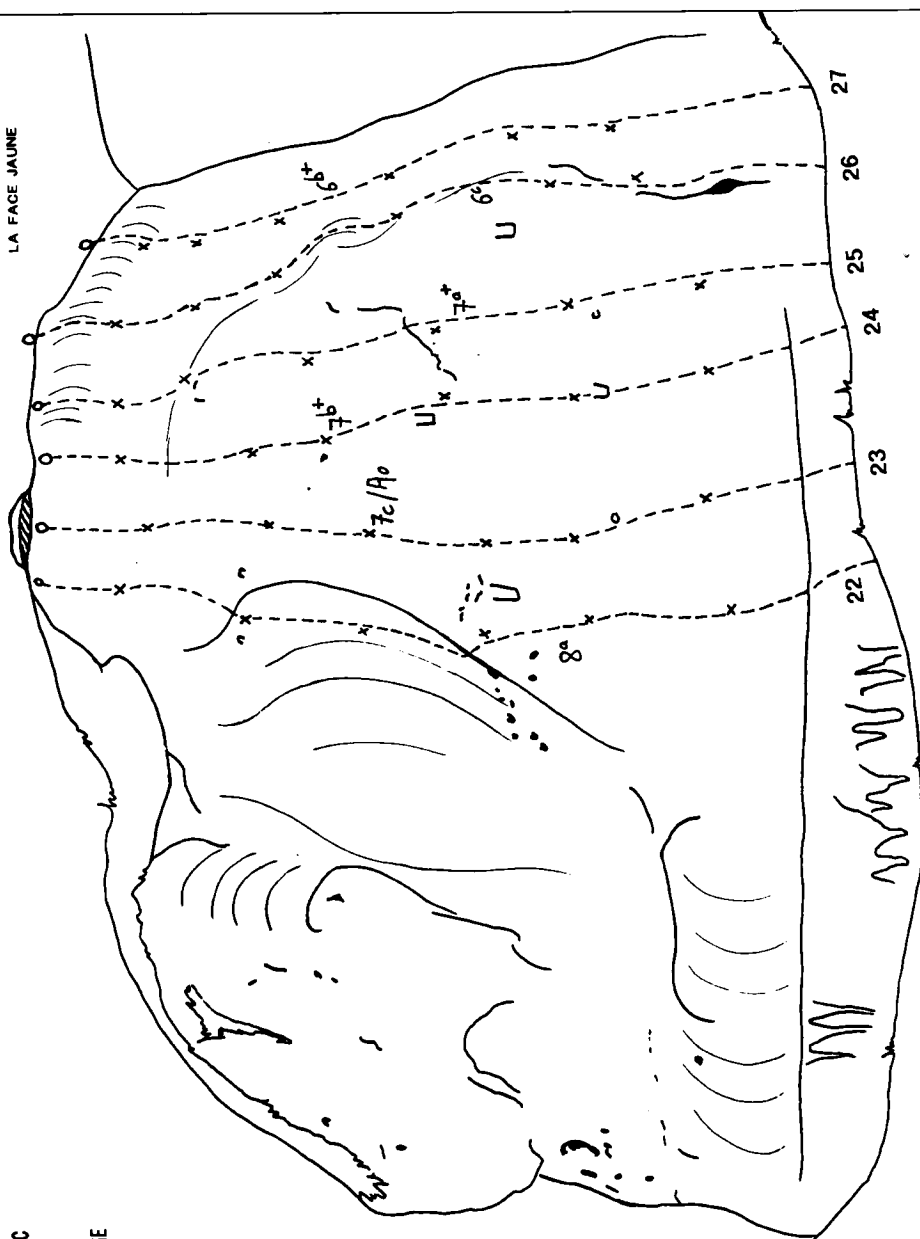
Ouverture collective par stage initiateur FFME 17 en mars 1993.
3 points d'assurance.

17 - DALTON DE NUIT.**5 b**

Ancienne voie de la «Noctuelle» ouverte le 7 juin 1980 par J.M. Poirier et A. Bordas.
Retracée lors du stage initiateur FFME 17 en mars 1993. 3 points d'assurance.

18 - LES JETS D'EAU.**5 c**

Ancienne voie du «Cierge» ouverte le 7 juin 1980 par J.M. Poirier et A. Bordas, retracée lors du stage initiateur FFME 17 en mars 1993. 3 points d'assurance.
Intéressante sur le fil du pilier.



22 - FEMME FATALE

23 - TRAITEMENT DE CHOC

24 - ROCHE D'OR

25 - UN MONDE SANS PITIE

26 - CÉKANON

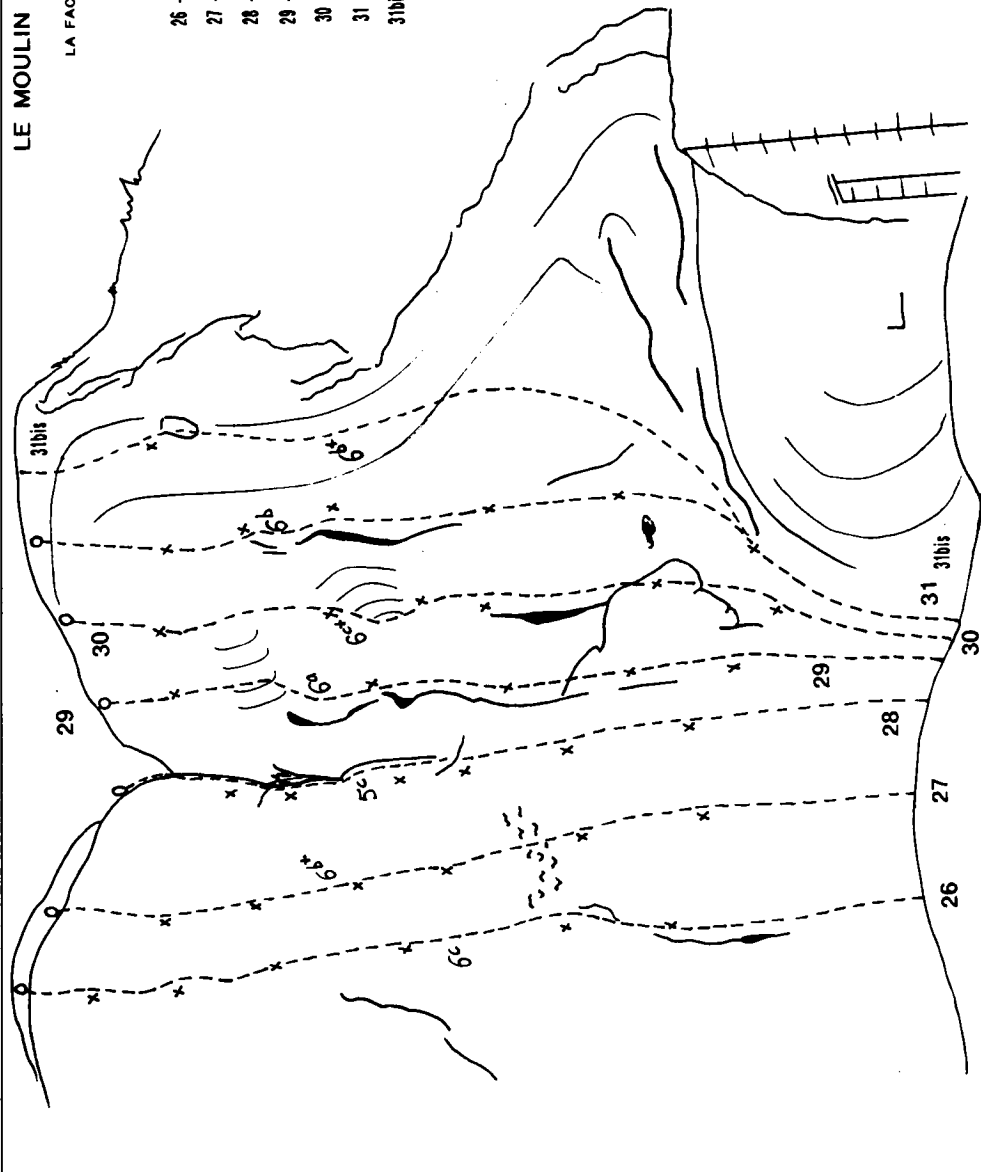
27 - LES SENS CIEL

- 19 - CHIWOUAH WOUAH.** **5 c**
 Ancienne voie du «Gerfaut» ouverte le 7 juin 1980 par J.M. Poirier et A. Bordas, retracée lors du stage initiateur FFME 17 en mars 1993. 3 points d'assurance.
-
- 20 - INITIATION MACHIAVÉLIQUE.** **5 c**
 Ouverture collective par stage initiateur FFME 17 en mars 1993. 3 points d'assurance.
-
- 21 - LA NUIT PORTE CONSEIL.** **6 c+**
 Ancienne voie de la «Rigoulotte» avec passage d'artificielle ouverte par J.M. Poirier le 3 novembre 1977 rééquipée pour le libre lors du stage initiateur FFME 17 en mai 1992. 5 points d'assurance.
-
- D - SECTEUR LA FACE JAUNE.**
Petite falaise jaunâtre en retrait de la route.
- 22 - FEMME FATALE.** **8 a**
 Ouverture : A. Bordas en mars 1993. 6 points d'assurance.
-
- 23 - TRAITEMENT DE CHOC.** **7 c / A0**
 Ouverture : A. Bordas en mars 1993. 6 points d'assurance. Non enchaînée à ce jour.
-
- 24 - ROCHE D'OR.** **7 b+**
 Ouverture : A. Bordas en mars 1993. 6 points d'assurance.
-
- 25 - UN MONDE SANS PITIÉ.** **7 a+**
 Ouverture : A. Bordas en mars 1993. 6 points d'assurance.
-
- 26 - CÉKANON.** **6 c**
 Ouverture : A. Bordas en mars 1993. 6 points d'assurance.
-
- 27 - LES SENS CIEL.** **6 b+**
 Ouverture : A. Bordas en mars 1993. 6 points d'assurance.
-
- 28 - ENTRAXE.** **5 c**
 Ouverture : A. Bordas en mars 1993. 6 points d'assurance.
-
- 29 - TANDEM.** **6 a**
 Ouverture : A. Bordas en mars 1993. 6 points d'assurance.
-
- 30 - SIRTAQUET.** **6 c+**
 Ouverture : A. Bordas en mars 1993. 6 points d'assurance.
-
- 31 - LOVE DE LUXE.** **6 b**
 Ouverture : A. Bordas en mars 1993. 6 points d'assurance.
-
- 31 bis - JUS DE CLÉMENTINE.** **6 b+**
 Ouverture : D. Evans en juillet 1996 sur coinçeurs et cordelettes. Non équipée, déconseillée en tête.

LE MOULIN DE ROCHEREUIL

LA FACE JAUNE

- 26 - CEKANON
- 27 - LES SENS CIEL
- 28 - ENTRAXE
- 29 - TANDEM
- 30 - SIRTAKUET
- 31 - LOVE DE LUXE
- 31bis - JUS DE CLEMENTINE

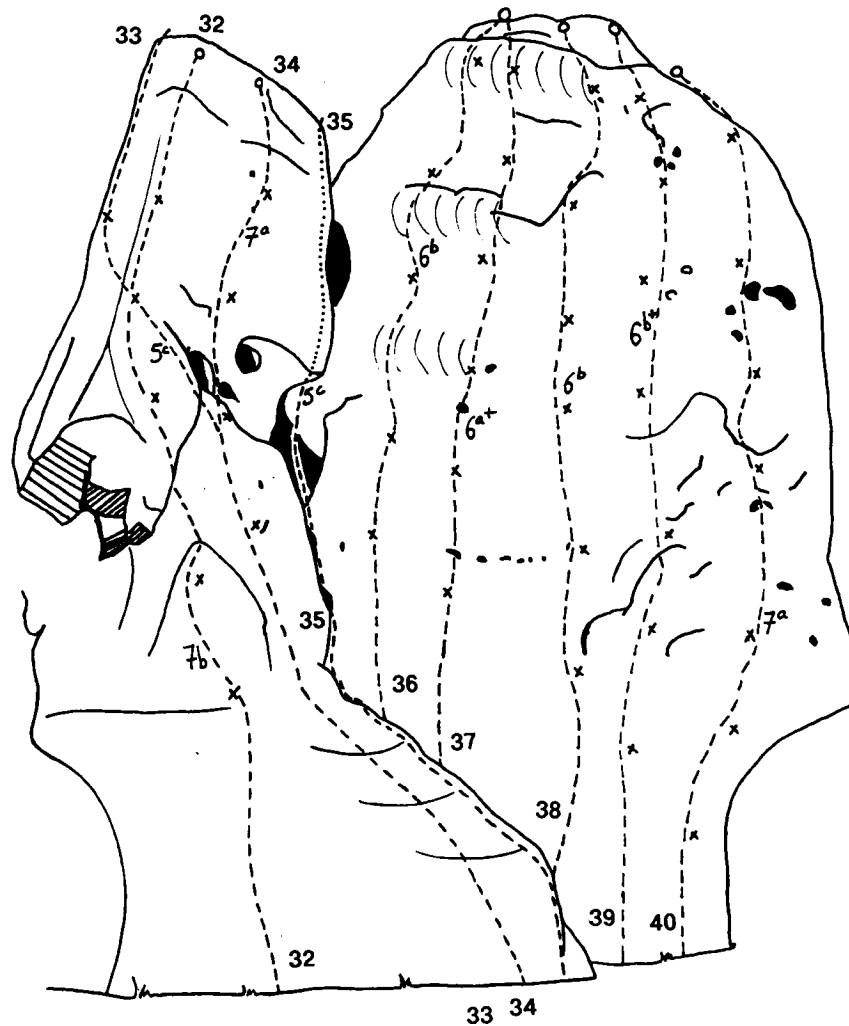


- 32 - BIG BANG
- 33 - L'ETRAVE
- 34 - MANDELA

- 35 - LA PAULO
- 36 - VERTIGE CHARNEL
- 37 - L'EPITAPHE

LE MOULIN DE ROCHEREUIL

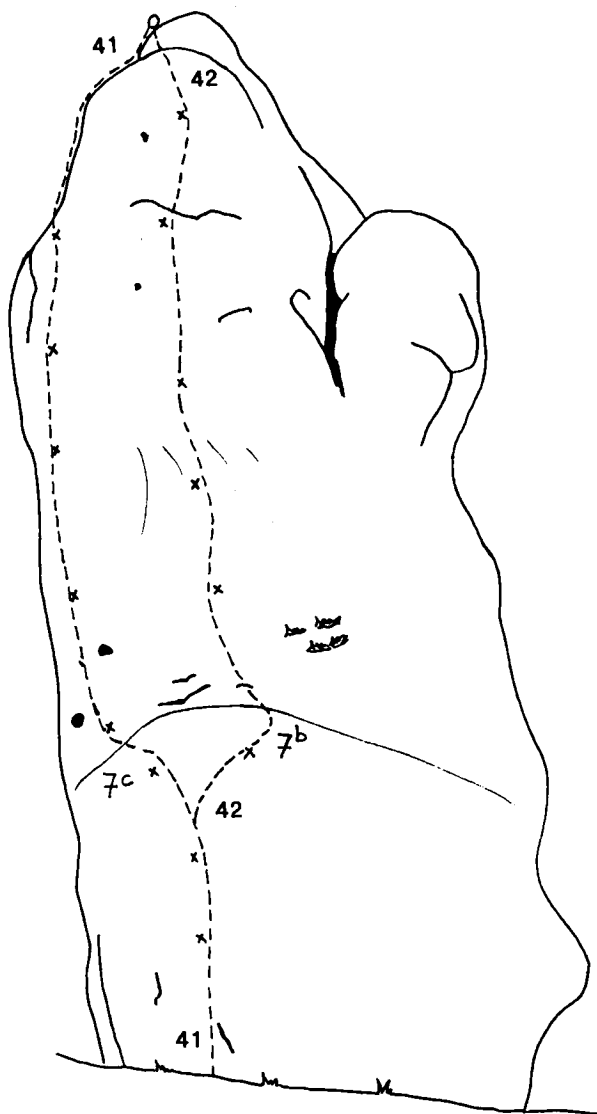
LA TOUR DU MOULIN



- 38 - FARANDOLE
- 39 - LE PURGATOIRE
- 40 - FANFRELUCHE

LE MOULIN DE ROCHEREUIL

LA TOUR DU MOULIN



41 - ETRANGE IVRESSE

42 - GILGAMESH

E - SECTEUR DE LA TOUR DU MOULIN.

Face très raide en bordure de la route.

- | | |
|--|-------------|
| 32 - BIG BANG. | 7 b |
| Ouverture : A. Bordas en mars 1993. 5 points d'assurance. | |
| 33 - L'ETRAVE. | 5 c |
| Ouverture : J.M. Poirier le 9 novembre 1977.
4 points d'assurance. Ancienne voie utilisant les premières assurances des nouveaux itinéraires puis franchissant le pilier sur la gauche. | |
| 34 - MANDELA. | 7 a |
| Ouverture : A. Bordas le 6 avril 1987. 4 points d'assurance. | |
| 35 - PAULO. | 5 c |
| Ouverture : J.M. Poirier le 14 octobre 1977.
Non équipé. Emprunte la large fissure. | |
| 36 - VERTIGE CHARNEL. | 6 b |
| Ouverture : A. Bordas en mars 1993. 5 points d'assurance. | |
| 37 - EPITAPHE. | 6 a+ |
| Ouverture : J.M. Poirier le 17 octobre 1977. 6 points d'assurance. | |
| 38 - FARANDOLE. | 6 b |
| Ancienne voie de «l'Hyménoptère» ouverte par J.M. Poirier le 6 avril 1982.
Retracée directe par A. Bordas. 6 points d'assurance. | |
| 39 - PURGATOIRE. | 6 b+ |
| Ouverture : J.M. Poirier le 24 octobre 1977. 7 points d'assurance. | |
| 40 - FANFRELUCHE. | 7 a |
| Ouverture : J.M. Poirier le 26 octobre 1977. 7 points d'assurance. | |
| 41 - ETRANGE IVRESSE. | 7 c |
| Ouverture : A. Bordas le 31 mars 1987. 8 points d'assurance. | |
| 42 - GILGAMESH. | 7 b |
| Ouverture : J.M. Poirier, A. Bordas, L. Giancesini le 28 novembre 1982,
retracée directe le 31 mars 1987 par A. Borbas. 8 points d'assurance. | |

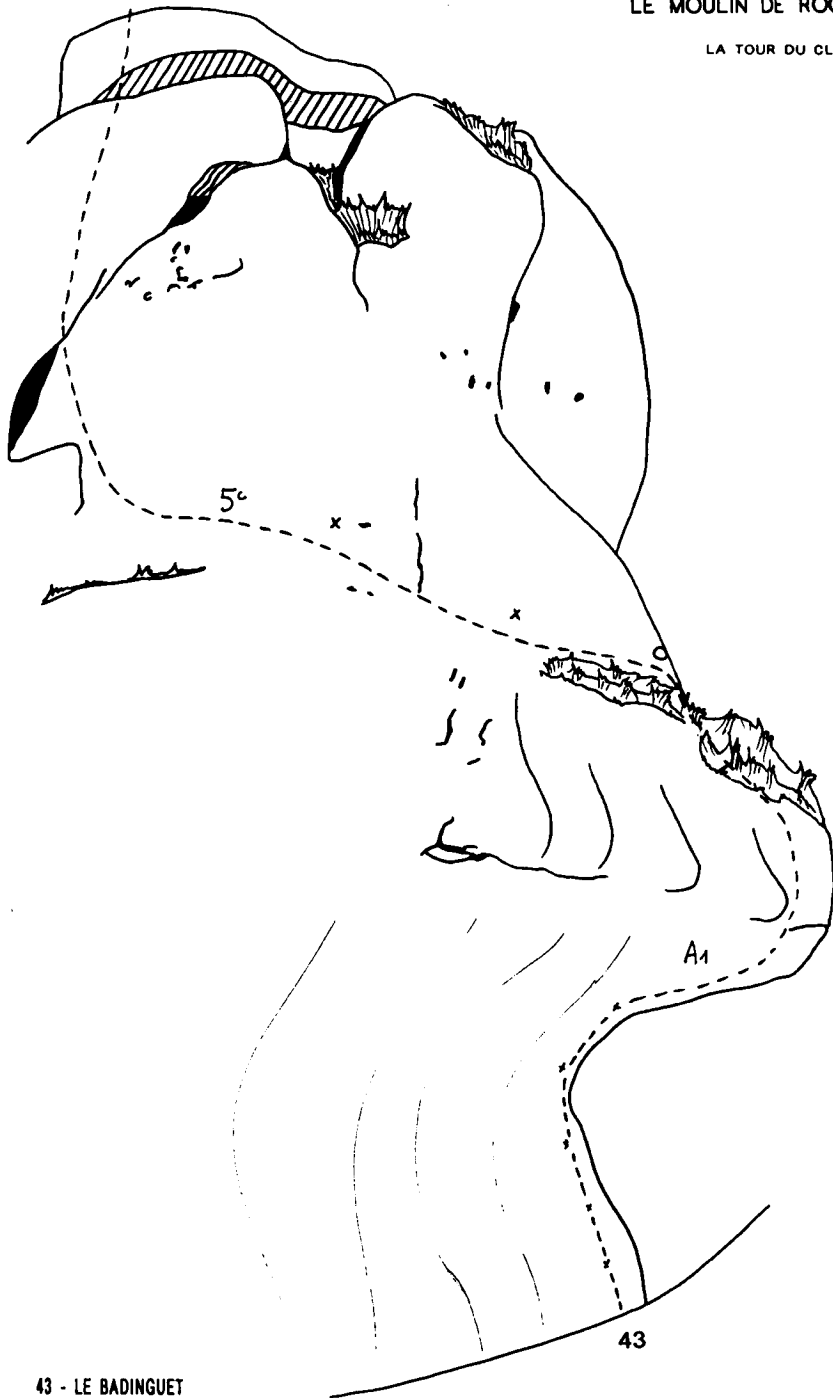
F - SECTEUR DE LA TOUR DU CLUZEAU.

Gros rocher en surplomb de la route éminemment en artificielle !

- | | |
|--|----------------------|
| 43 - LE BADINGUET. | L1 A1, L2 5 c |
| Ouverture : J.M. Poirier, A. Bordas, L. Giancesini le 30 avril 1983.
Non entièrement équipée. 2 longueurs : L1 Artificielle 8 points d'assurance dans le surplomb. L2 sortie en libre par la gauche. Déconseillée pour des raisons de sécurité. | |

LE MOULIN DE ROCHEREUIL

LA TOUR DU CLUZEAU



43 - LE BADINGUET

Le Relais de l'Escalade

«Le Bourg»

24310 PAUSSAC & ST VIVIEN

Tel : 05 53 04 82 94

Fax : 05 53 04 85 30

Email : Jean-Philippe.Dumezil@wanadoo.fr

ALIMENTATION GENERALE - DEPOT DE PAIN



BAR

RESTAURANT



REPAS A EMPORTER (sur sites...)

Sur place, possibilité d'hébergement au gîte d'étape
jusqu'à 16 personnes.

*A deux pas des sites du Breuil, des Forges du Boulou,
de la Tabaterie et du Moulin de Rochereuil.*



La Forge du Diable.



ESCALADES DANS LE VAL DE DRONNE EN PÉRIGORD

VI - La Forge du Diable

VI - LA FORGE DU DIABLE

Accès

De Bourdeilles prendre la direction de Brantome par la route dite touristique (D106) sur la rive droite de la Dronne. Après avoir traversé le joli pont médiéval du bourg, 1 km après la route passe sous un grand pilier majestueux. Les falaises sont situées de part et d'autre du pilier et dominent la route depuis une vire. Un élargissement de la route permet le stationnement des véhicules. Falaises répertoriées dans le guide COSIROC (24.01.5).

Escalade.

Les voies sont très athlétiques et le faible nombre de voies abordables en niveau moyen confère au site une réputation de terrain sportif pour grimpeurs confirmés. Les voies y sont dans l'ensemble sélectives. Calcaire à trous, dalles verticales, surplombs très athlétiques. Forme de rigueur. Les voies sont entièrement équipées de broches scellées et d'anneaux de rappel. De gauche à droite :

A - SECTEUR TERRA AMATA.

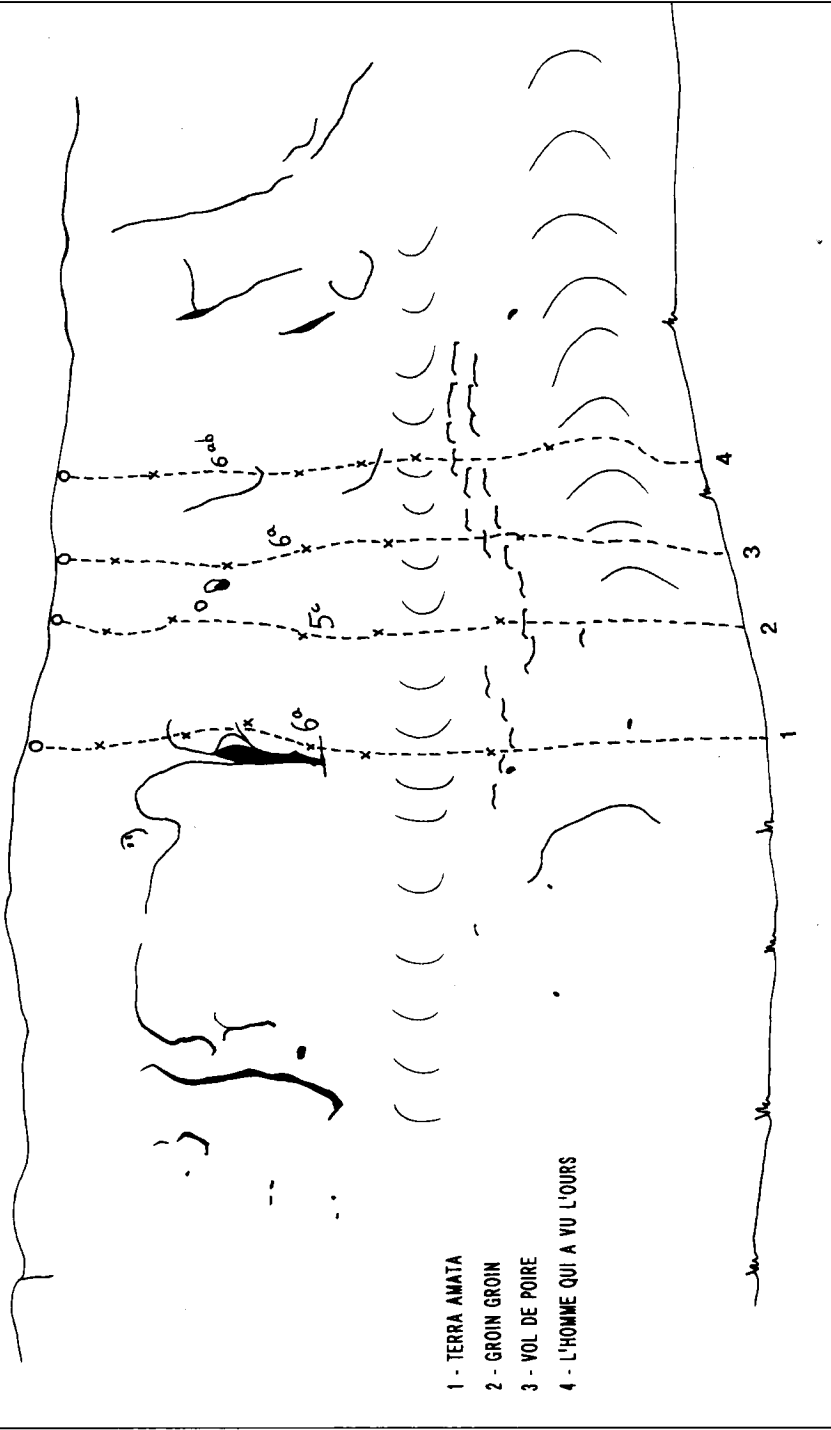
Partie gauche de la falaise, dans secteur nettoyé récemment.

- | | |
|---|-------------|
| 1 - TERRA AMATA. | 6 a |
| Ouverture collective par stage initiateur FFME 33 le 13 juin 1993.
6 points d'assurance. | |
| 2 - GROIN GROIN. | 5 c |
| Ouverture collective par stage initiateur FFME 33 le 19 mai 1993.
5 points d'assurance. | |
| 3 - VOL DE POIRE. | 6 a |
| Ouverture collective par stage initiateur FFME 33 le 13 mai 1993.
5 points d'assurance. | |
| 4 - L'HOMME QUI A VU L'OURS. | 6 ab |
| Ouverture : A. Bordas le 3 juin 1993. 5 points d'assurance. | |

B - SECTEUR DE LA GRANDE FACE.

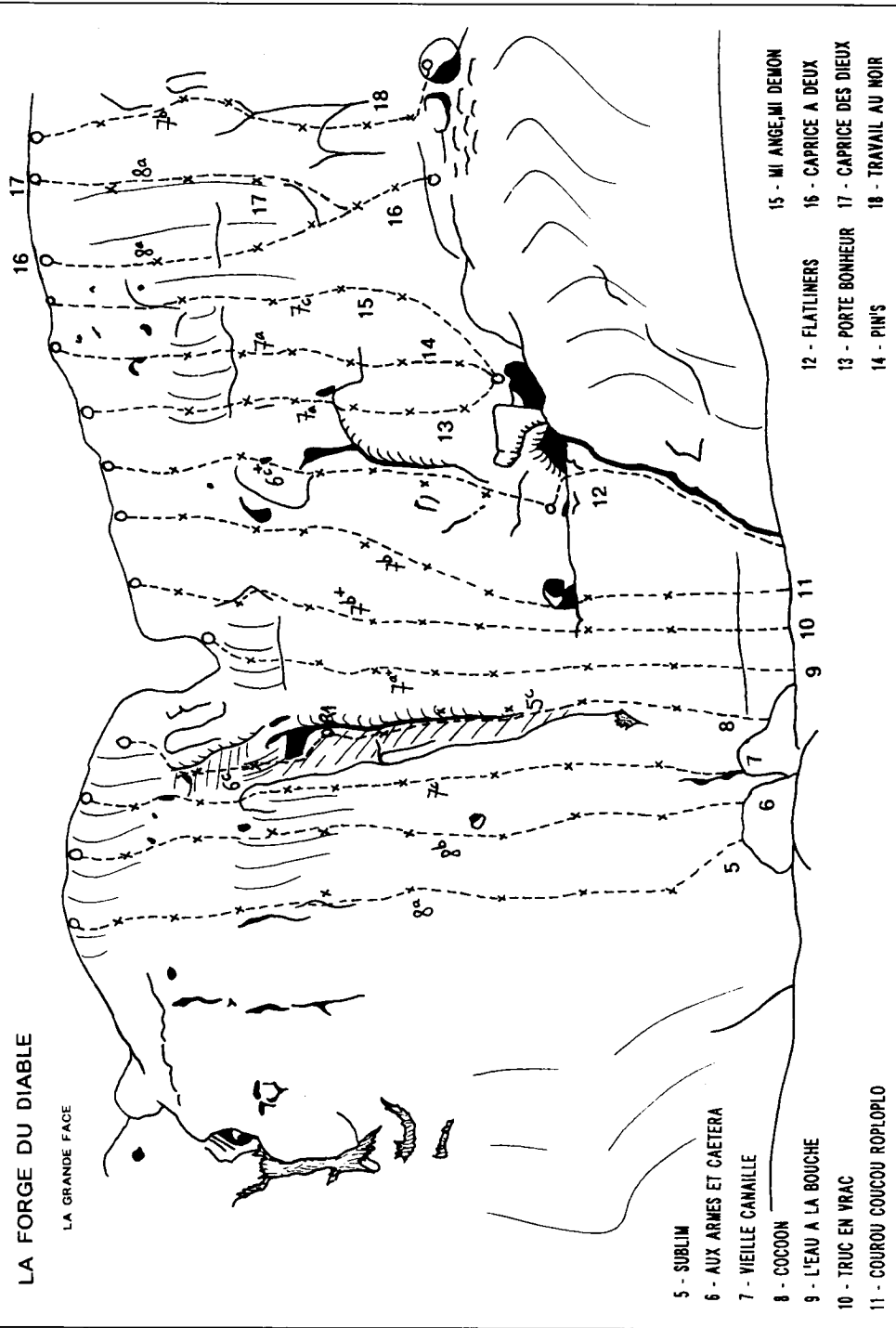
Face la plus importante et la plus haute.

- | | |
|--|------------|
| 5 - SUBLIM. | 8 a |
| Ouverture : A. Bordas le 2 octobre 1991. 8 points d'assurance. | |
| 6 - AUX ARMES ET CÆTERA. | 8 b |
| Ouverture : A. Bordas le 13 mars 1991. 8 points d'assurance. | |

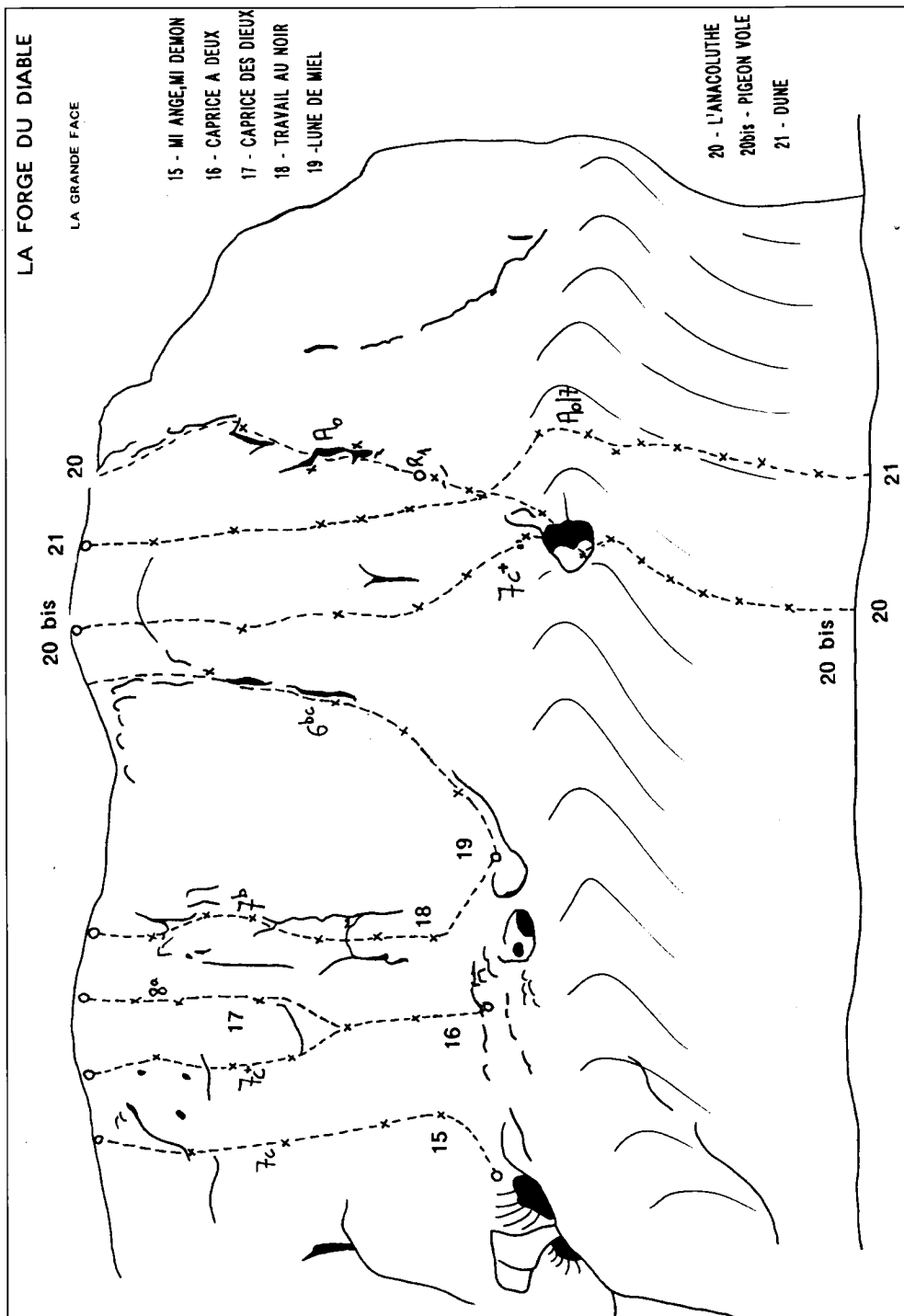


- 1 - TERRA AMATA
- 2 - GROIN GROIN
- 3 - VOL DE POIRE
- 4 - L'HOMME QUI A VU L'OURS

LA GRANDE FACE

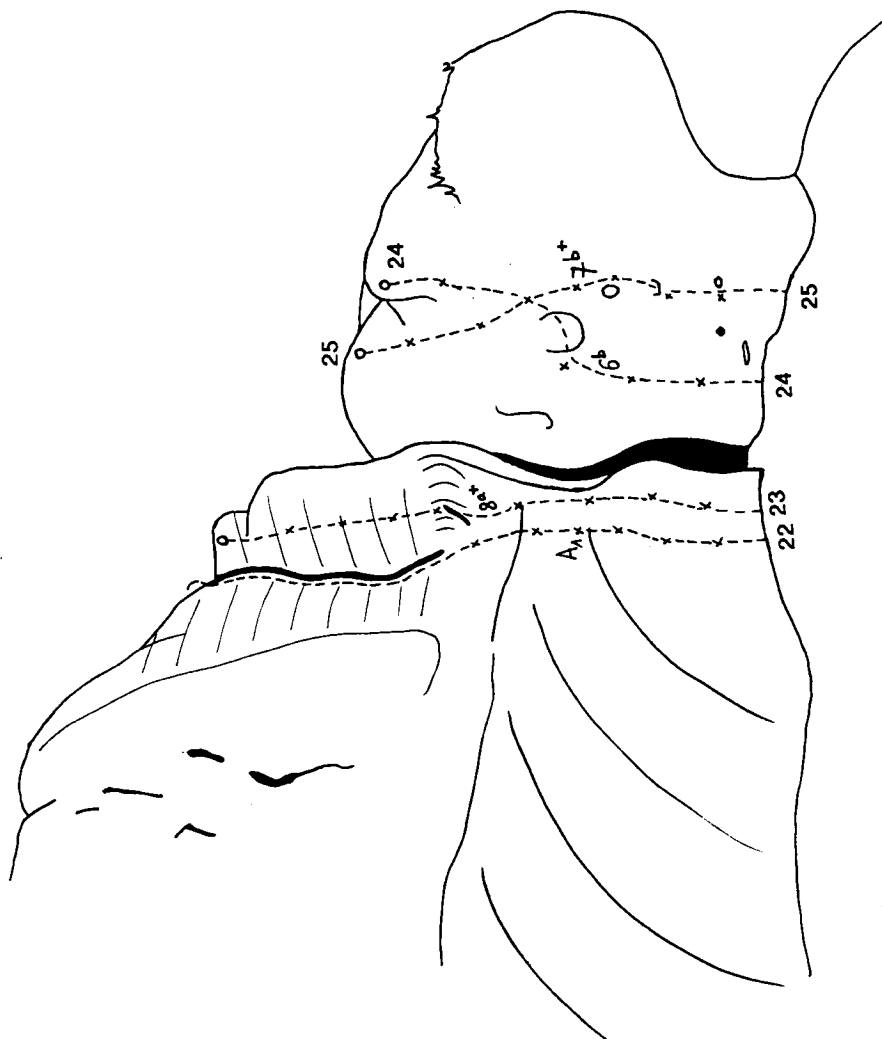


- 5 - SUBLIM
- 6 - AUX ARMES ET CAETERA
- 7 - VIEILLE CANAILLE
- 8 - COCOON
- 9 - L'EAU A LA BOUCHE
- 10 - TRUC EN VRAC
- 11 - COUROU COUCOU ROPLOPO
- 12 - FLATLINERS
- 13 - PORTE BONHEUR
- 14 - PINS
- 15 - MI ANGE, MI DEMON
- 16 - CAPRICE A DEUX
- 17 - CAPRICE DES DIEUX
- 18 - TRAVAIL AU NOIR



- 7 - VIEILLE CANAILLE.** **7 c**
Ouverture : A. Bordas le 17 mars 1991.
8 points d'assurance.
-
- 8 - COCOON.** **L1 5 c, L2 6 c**
Ouverture : A. Bordas le 1^{er} avril 1991.
2 longueurs : **L1** 5 points d'assurance, relais dans la grotte,
L2 2 points d'assurance.
-
- 9 - L'EAU A LA BOUCHE.** **7 a+**
Ouverture : A. Bordas le 2 avril 1991.
7 points d'assurance.
-
- 10 - TRUC EN VRAC.** **7 b+**
Ouverture : A. Bordas le 2 avril 1991.
8 points d'assurance.
-
- 11 - COUROU COUCOU ROPLOPLO.** **7 b**
Ouverture : A. Bordas le 7 avril 1991.
8 points d'assurance.
-
- 12 - FLAT LINERS.** **6 c+**
Ouverture : A. Bordas le 13 avril 1991.
6 points d'assurance depuis la petite vire.
-
- 13 - PORTE BONHEUR.** **7 a**
Ouverture : A. Bordas le 17 avril 1991.
6 points d'assurance depuis la petite vire.
-
- 14 - PIN'S.** **7 a**
Ouverture : A. Bordas le 25 avril 1991.
6 points d'assurance.
-
- 15 - MI ANGE, MI DEMON.** **7 c**
Ouverture : Ph. David le 17 août 1991.
4 points d'assurance.
-
- 16 - LE CAPRICE A DEUX.** **8 a**
Ouverture : A. Bordas le 5 octobre 1991.
5 points d'assurance depuis la vire.
-
- 17 - CAPRICE DES DIEUX.** **8 a**
Ouverture : A. Bordas le 5 octobre 1991.
5 points d'assurance.
-
- 18 - TRAVAIL AU NOIR.** **7 b**
Ouverture : A. Bordas le 9 octobre 1991.
6 points d'assurance.
-
- 19 - LUNE DE MIEL.** **6 bc**
Ouverture : J.M. Poirier en mai 1978.
Vieille voie terrain d'aventure. 2 points d'assurance, 2 cordelettes.
(Prévoir un jeu de coinces). Sur la droite de la vire,
rejoint par un pas en traversée à droite un système de fissures.

- 22 - LE GRAND DIÈDRE
 23 - BAMBOULA
 24 - LAURA, L'AURA PAS ?
 25 - FAIS PAS LE YOYO

**20 - L'ANACOLUTHE.****L1 A0/7 c+, L2 A0**

Ouverture : J.M. Poirier en mars et avril 1978.

17 points d'assurance, 2 cordelettes. 2 longueurs.

Dans la partie la plus surplombante de la face rejoint en artificielle une niche perchée à mi hauteur, sort par la droite (R1), puis rejoint un système de fissures jusqu'en haut.

20 bis - PIGEON VOLE.**7 c+ jusqu'à la niche.**

Ouverture : Ch. et I. Lucet en 1993.

10 points d'assurance. Ancienne voie de L'Anacoluthé en libre jusqu'à la niche, puis sortie par la gauche pour remonter dans le pilier. (Non encore enchaînée intégralement en libre).

21 - DUNE.**A0 / 7****(non réalisée en libre)**

Ouverture : Ch. et I. Lucet en 1993.

13 points d'assurance à droite de l'Anacoluthé.

22 - LE GRAND DIÈDRE.**A1**

Ouverture : J.M. Poirier en mai et juin 1978.

7 points d'assurance, 2 cordelettes.

Première partie en artificielle jusqu'à la base du grand dièdre.

23 - BAMBOULA.**8 a+**

Ouverture : A. Bordas le 20 octobre 1993.

8 points d'assurance.

C - SECTEUR LE PETIT EPERON.

Entre la grande face et la facette grise un éperon tout en rond de faible hauteur. Le rocher y est plutôt humide.

24 - LAURA ; L'AURA PAS ?**6 b**

Ouverture : P. Martin le 27 octobre 1993.

5 points d'assurance.

25 - FAIS PAS LE YOYO.**7 b+**

Ouverture : P. Martin le 28 octobre 1993.

7 points d'assurance.

26 - PAOLO RABBIT.**6 c**

Ouverture : A. Bordas le 28 juin 1990.

4 points d'assurance.

27 - EN VOILÀ POUR TOUT LE MONDE.**6 b**

Ouverture : A. Bordas le 19 juin 1990.

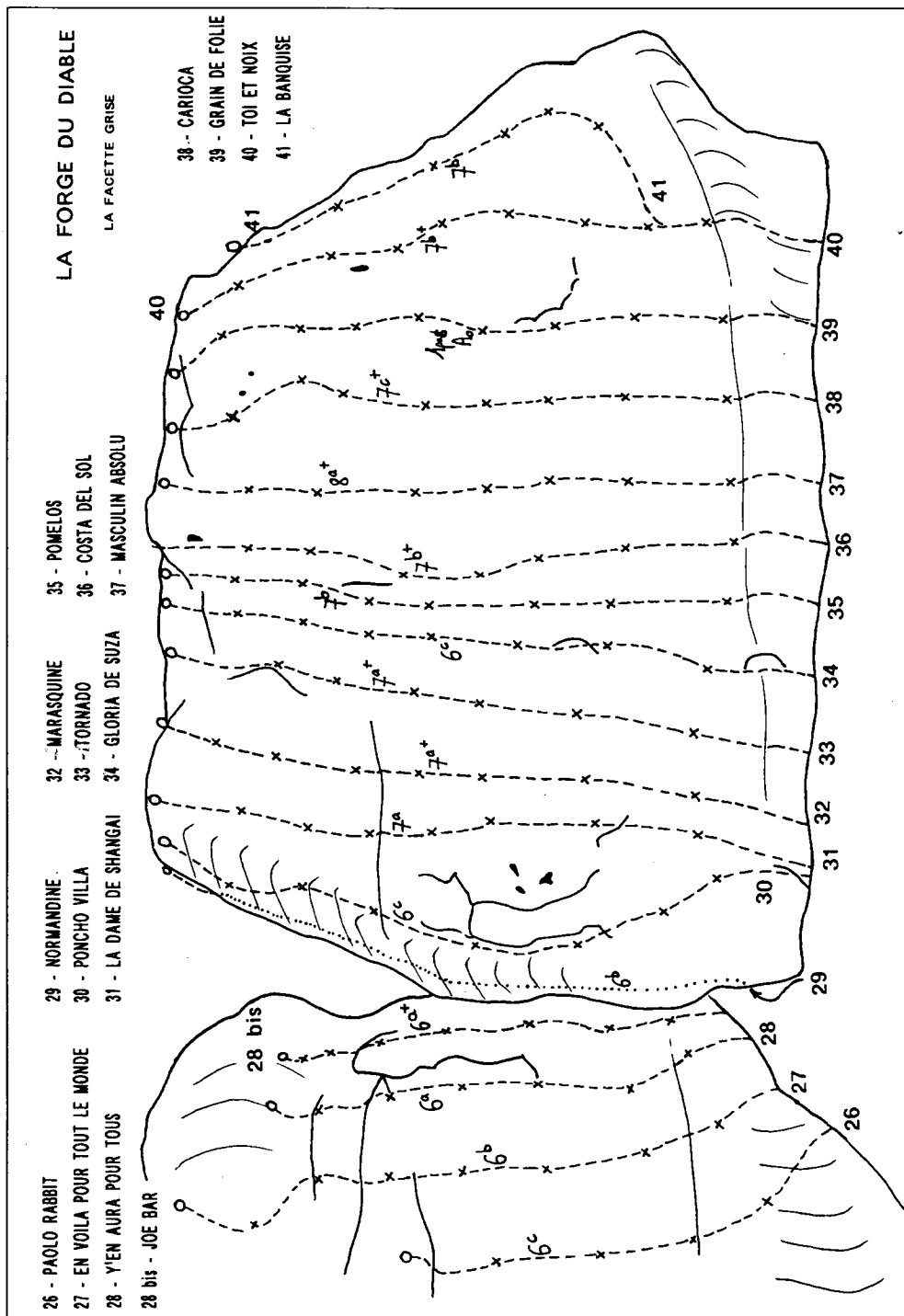
7 points d'assurance.

28 - Y'EN AURA POUR TOUS.**6 a**

Ouverture : A. Bordas le 19 juin 1990. 6 points d'assurance.

28 bis - JOE BAR.**6 a+**

Ouverture : P. Martin le 25 juin 1996. 7 Points d'assurance.



D - SECTEUR DE LA FACETTE GRISE.

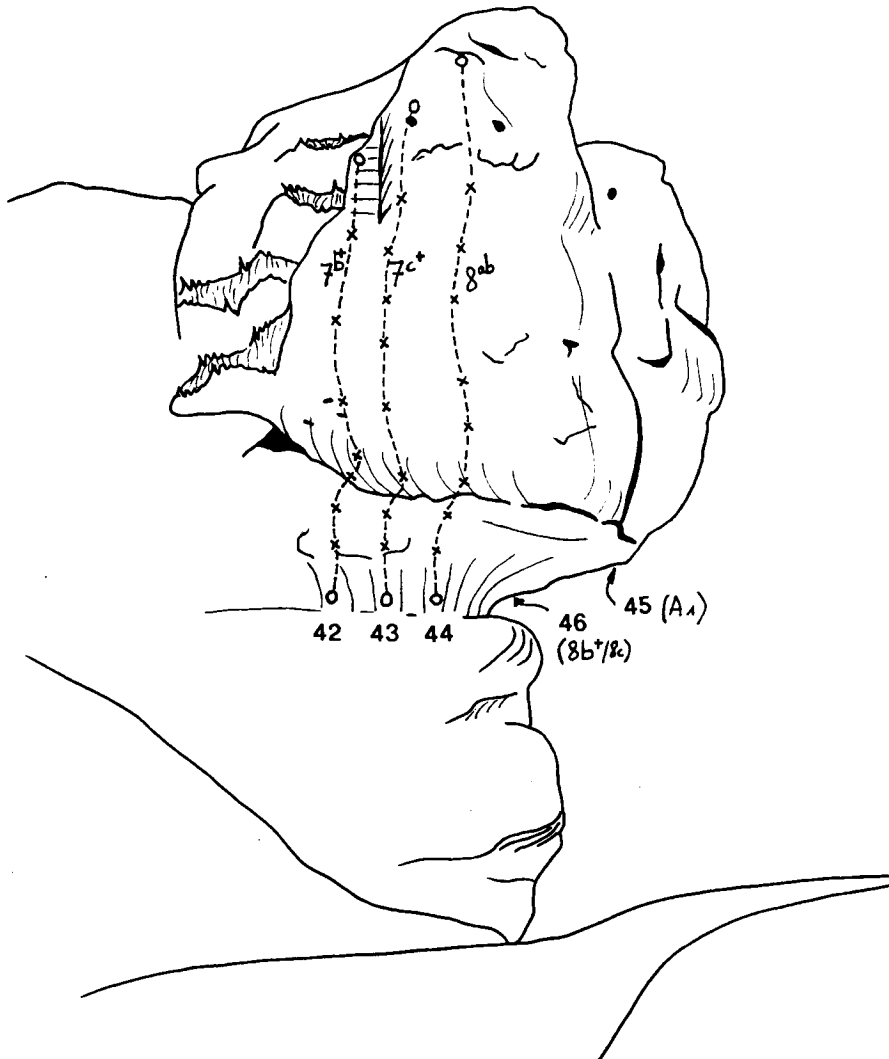
Belle face entièrement équipée pour le libre qu'avait déjà équipée J.M. Poirier avec 3 itinéraires : *Icare* (juin 1978), *Lycanthrope* (mai 1979), *Nabuchodonosor* (Mai 1979). Ces voies ont été entièrement retracées.

- | | |
|---|---------------|
| 29 - NORMANDINE. | 6 b |
| Ancienne voie du « <i>Funambule</i> » ouverte par J.M. Poirier les 12 et 14 juin 1978 retracée par A. Bordas le 3 juin 1988. 7 points d'assurance. | |
| 30 - PONCHO VILLA. | 6 c |
| Ancienne voie du « <i>Pilier du septième ciel</i> » ouverte par J.M. Poirier les 14 et 17 juin 1978, retracée par A. Bordas le 3 juin 1988. 7 points d'assurance. | |
| 31 - LA DAME DE SHANGHAI. | 7 a |
| Ouverture : A. Bordas le 2 juin 1988. 7 points d'assurance. | |
| 32 - MARASQUINE. | 7 a+ |
| Ouverture : A. Bordas le 7 mai 1988. 7 points d'assurance. | |
| 33 - TORNADO. | 7 a+ |
| Ouverture : A. Bordas le 7 mai 1989. 6 points d'assurance. | |
| 34 - GLORIA DE ZUZA. | 6 c |
| Ouverture : A. Bordas le 3 juin 1989. 7 points d'assurance. | |
| 35 - POMELOS. | 7 b |
| Ouverture : A. Bordas le 1 ^{er} mai 1990. 7 points d'assurance. | |
| 36 - COSTA DEL SOL. | 7 b+ |
| Ouverture : A. Bordas le 14 mai 1990. 7 points d'assurance. | |
| 37 - MASCULIN ABSOLU. | 8 a+ |
| Ouverture : A. Bordas le 16 mai 1990. 7 points d'assurance. | |
| 38 - CARIOCA. | 7 c+ |
| Ouverture : A. Bordas le 14 juin 1990. 8 points d'assurance. | |
| 39 - GRAIN DE FOLIE. | A0 / 7 |
| Ouverture : A. Bordas le 19 septembre 1990. 8 points d'assurance. Actuellement non enchaînée en libre. | |
| 40 - TOI ET NOIX. | 7 b |
| Ouverture : A. Bordas le 22 avril 1988. 8 points d'assurance. | |
| 41 - LA BANQUISE. | 7 b |
| Ouverture : A. Bordas le 23 septembre 1990. 7 points d'assurance. | |

LA FORGE DU DIABLE

LA GRANDE TOUR

- 42 - JOUR DE STAR
- 43 - STAR D'UN JOUR
- 44 - STAR TOUJOURS
- 45 - LA BRIOCHE
- 46 - BLANC CASSE



E - SECTEUR LA GRANDE TOUR.

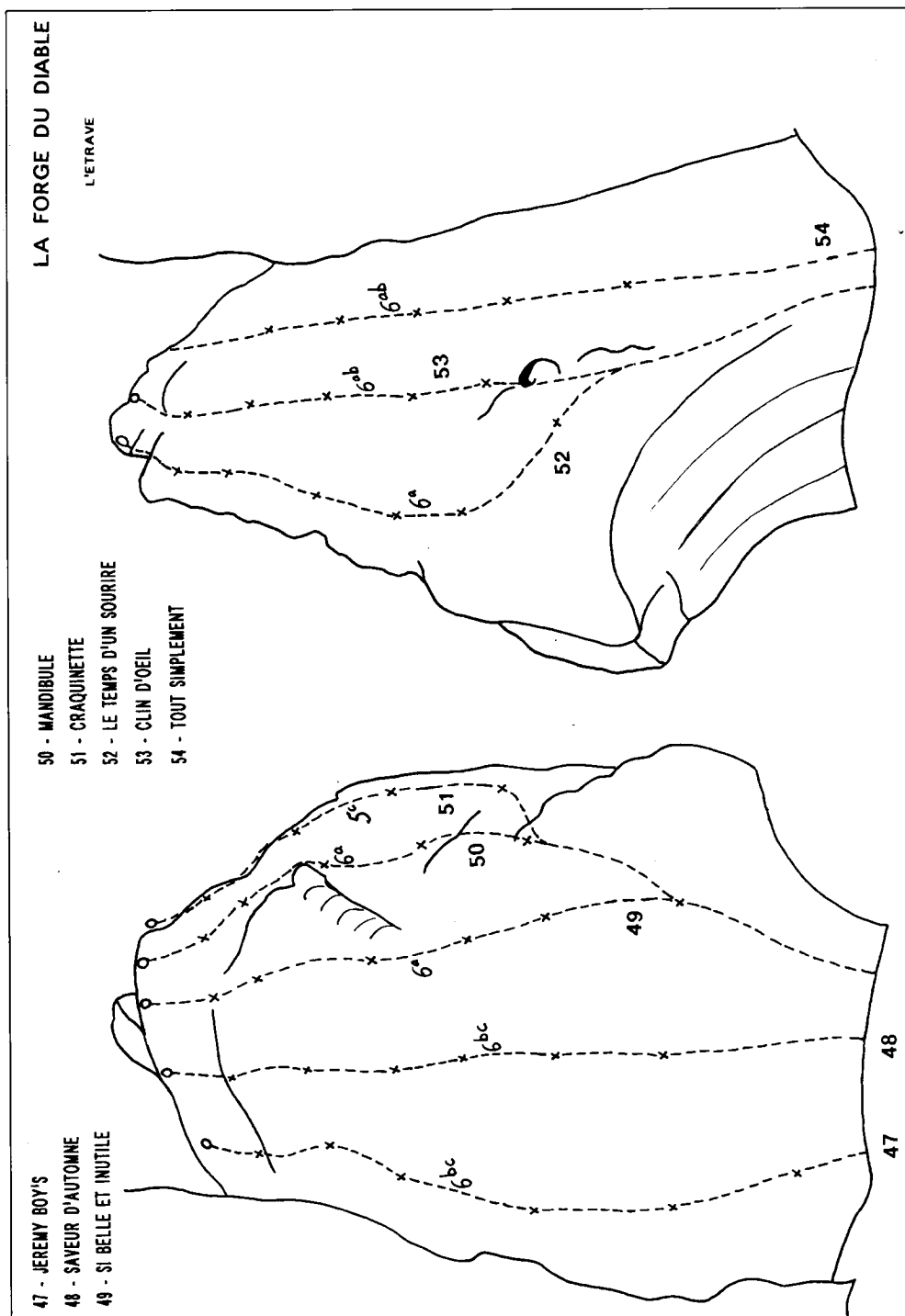
Grand pilier majestueux qui se dresse à l'aplomb de la route.

- | | | |
|------------------------------|--|-------------------|
| 42 - JOURS DE STAR. | Ouverture : A. Bordas le 29 septembre 1992.
7 points d'assurance. | 7 b+ |
| <hr/> | | |
| 43 - STARS D'UN JOUR. | Ouverture : A. Bordas le 3 octobre 1992.
8 points d'assurance. | 7 c+ |
| <hr/> | | |
| 44 - STAR TOUJOURS. | Ouverture : A. Bordas le 12 octobre 1992.
8 points d'assurance. | 8 ab |
| <hr/> | | |
| 45 - LA BRIOCHE. | Ouverture : Grimpeurs bordelais en 1976.
Une vingtaine de points d'assurance.
Ancienne voie artificielle non entièrement équipée.
Déconseillée. | A1 |
| <hr/> | | |
| 46 - BLANC CASSÉ. | Ouverture : Ph. David le 7 juin 1993.
6 points d'assurance. | 8 b+ / 8 c |

F - SECTEUR DE L'ETRAVE.

*A droite et dans l'ombre de la grande tour,
une petite proue aux flancs encaissés.*

- | | | |
|----------------------------------|--|-------------|
| 47 - JEREMY BOY'S. | Ouverture : A. Bordas et L. Senren le 9 octobre 1990.
6 points d'assurance. | 6 b+ |
| <hr/> | | |
| 48 - SAVEUR D'AUTOMNE. | Ouverture : A. Bordas le 9 octobre 1990.
6 points d'assurance. | 6 b+ |
| <hr/> | | |
| 49 - SI BELLE ET INUTILE. | Ouverture : A. Bordas le 12 octobre 1990.
6 points d'assurance. | 6 a |
| <hr/> | | |
| 50 - MANDIBULE. | Ouverture : A. Bordas le 12 octobre 1990.
6 points d'assurance. | 6 a |



51 - CRAQUINETTE. **5 c**
Ouverture : A. Bordas le 19 octobre 1990.
6 points d'assurance.

52 - LE TEMPS D'UN SOURIRE. **6 a**
Ouverture : A. Bordas le 18 septembre 1990.
6 points d'assurance.

53 - CLIN D'OEIL. **6 a+**
Ouverture : A. Bordas le 18 septembre 1990.
5 points d'assurance.

54 - TOUT SIMPLEMENT. **6 a+**
Ouverture : A. Bordas le 18 septembre 1990.
5 points d'assurance.

G - SECTEUR CHIMÈRE.

55 - SANS AUCUN PRÉTEXTE. **8 b**
Ouverture : A. Bordas le 3 octobre 1990.
6 points d'assurance.

56 - CHIMÈRE. **7 b**
Ouverture : A. Bordas, B. Feniou le 27 septembre 1990.
7 points d'assurance.

57 - FEU FOLLET. **7 c+**
Ouverture : A. Bordas, B. Feniou le 1^{er} octobre 1990.
6 points d'assurance.

H - SECTEUR KIRIKIKI.

Petit secteur se trouvant une centaine de mètres à droite du grand pilier.

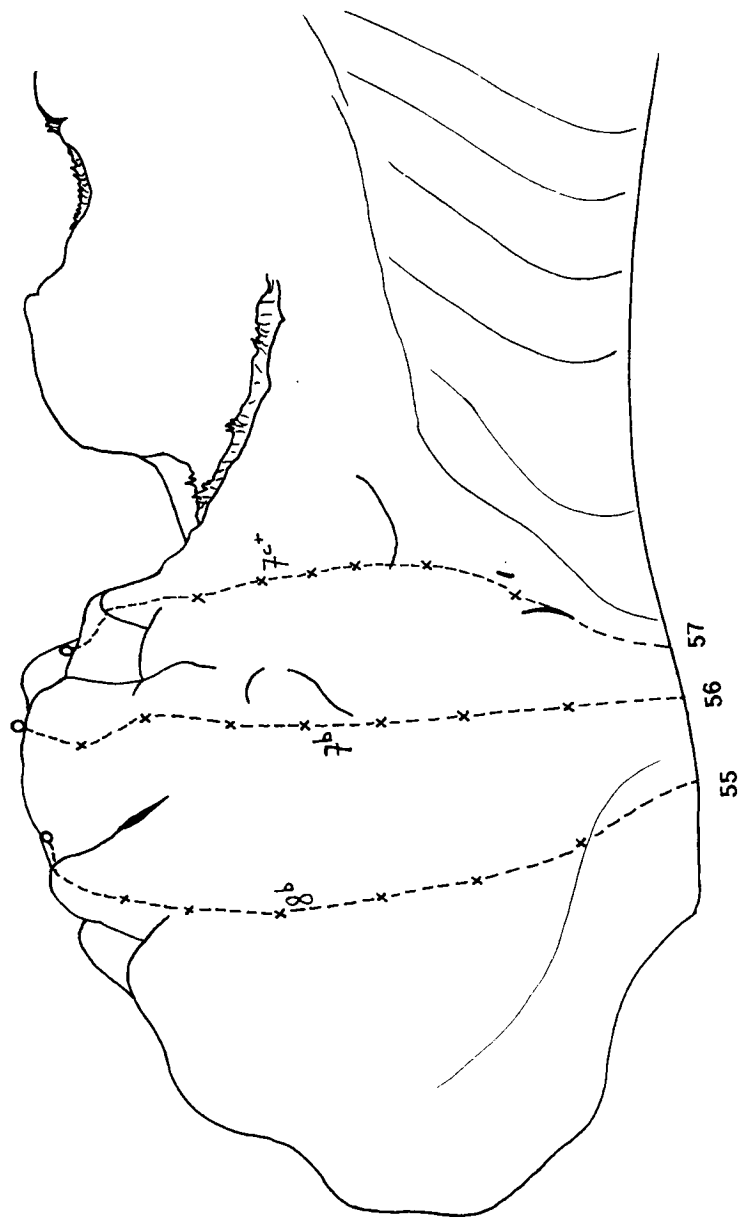
58 - KIRIKIKI. **6 c**
Ouverture collective par stage initiateur FFME 24 le 4 mai 1991.
5 points d'assurance.

59 - FÉSÉGAF CÉPASEC. **5 a**
Ouverture collective par stage initiateur FFME 24 le 4 mai 1991.
6 points d'assurance.

60 - ARANCHA. **6 a**
Ouverture collective par stage initiateur FFME 24 le 4 mai 1991.
6 points d'assurance.

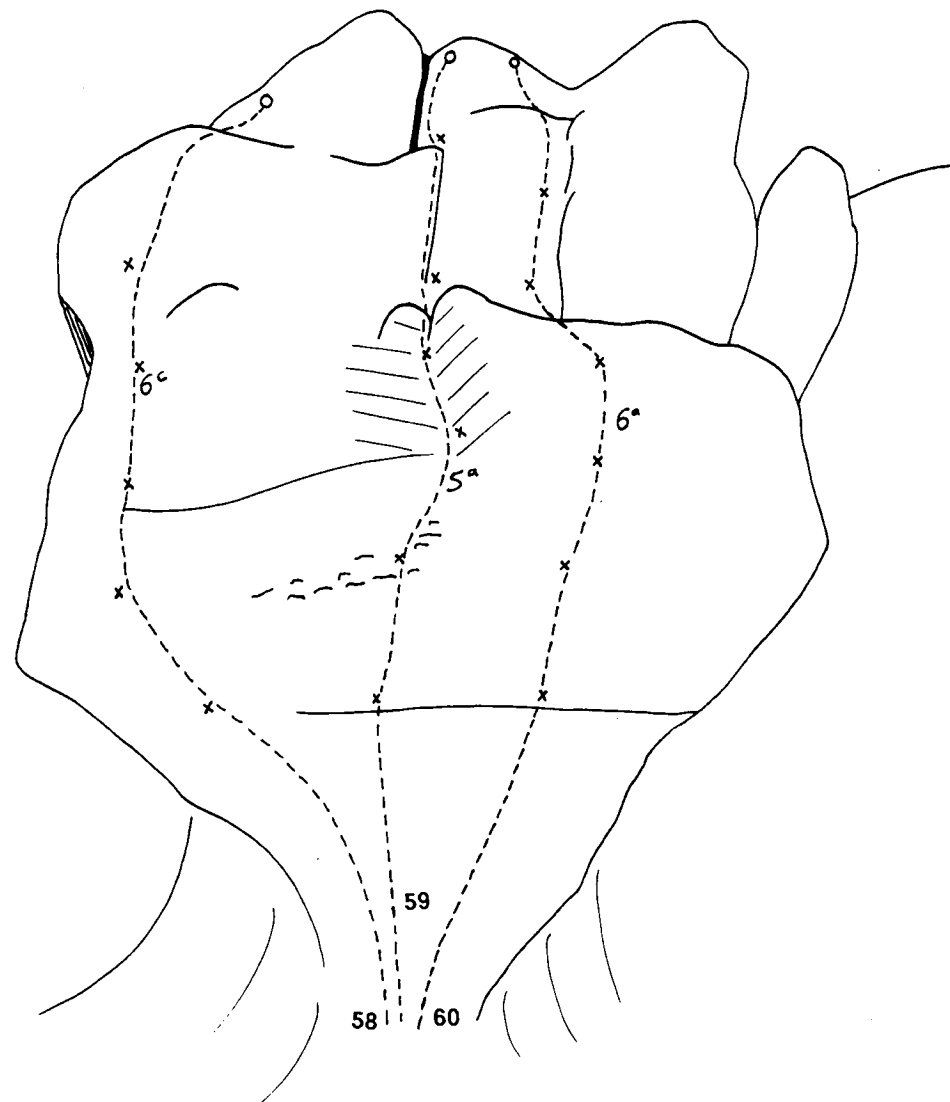
LA FORGE DU DIABLE

- 55 - SANS AUCUN PRETEXTE
- 56 - CHIMERE
- 57 - FEU FOLLET



LA FORGE DU DIABLE

- 58 - KIRIKIKI
- 59 - FESEGAF CEPASEC
- 60 - ARANCHA



*En vous souhaitant des moments et
des émotions inoubliables dans ce site
merveilleux qu'est le VAL DE DRONNE.*



Textes, croquis et photos de l'auteur.

Achévé d'imprimer sur les Presses de
C O M P O S E R V I C E S
Z. E. Ma Campagne - 16000 ANGOULEME
Tél. : 05 45 65 27 27 - Fax : 05 45 65 27 00
RC 86 B 0280 - Dépôt Légal : Avril 1997
ISBN : 2-9511245-0-3



BORDEAUX - PAU

14, rue de Cursol

Tél. : 05 56 92 92 99

Contact :

(sur la photo)

